BAIRRO SAGRADO CORACAO DE JESUS
RUA ROBERTO
GUANABARA
PARENTONI
VIEIRA
DONA
RUA SANTANA
IGREJA SAGRADO CORACAO JESUS
FILHO
PCA JOAO M. DE OLIVEIRA
FONSECA
CASTRO
RUA DR ANTONIO BRANT RIBEIRO
EVANGELISTA
DE
ALMEIDA
RUA JOAQUIM
RUA SERGIPE
RUA MATO GROSSO
JOAO
SETTE
TR. JOAO SETTE
VEREADOR
JOAO SOUZA MENDES
AVENIDA
BAIRRO ESPLANADA
R. 1º
RUA TENENTE CEL FREIRE DE ANDRADE
TIRADENTES
BARBOSA
RUA DOS FERROVIARIOS
TR. DOS FERROVIARIOS
R. ALVARENGA PEIXOTO
RUA PADRE ROLIM
R. DOMINGOS V.
RUA CLAUDIO MANOEL COSTA
TOMAZ ANTONIO GONZAGA
RUA TIRADENTES
ESC. EST GOV. BIAS FORTES
R. JOSE ALVES MACIEL
TR. TIRADENTES
IGREJA DE S.CRISTOVAO
PRACA DE SAO CRISTOVAO
CORREGO
RUA HUMBERTO
EVARISTO FERNANDES
HELENO
BARTOLOMEU
MEDEIROS
PINTO
VILA PACHECO
PACHEQUINHO
IPANEMA
MARGEM DA LINHA
RUA DARCI B. DE CASTRO
CARLOS GOMES
RUA IMPERATRIZ LEOPOLDINA
RUA ANGELO VIEIRA MARTINS
RUA EUCLIDES DA CUNHA
RUA JOSE EMILIANO DIAS
R.F.F.S.A.
AV
R. F. F. S. A.
RUA ICARAI
PIRANGA
RIO
COPACABANA
ILHA PAISSANDU
AFONSO
R. JOSE CANUTO DUTRA
RUA AFONSO
MARCOS

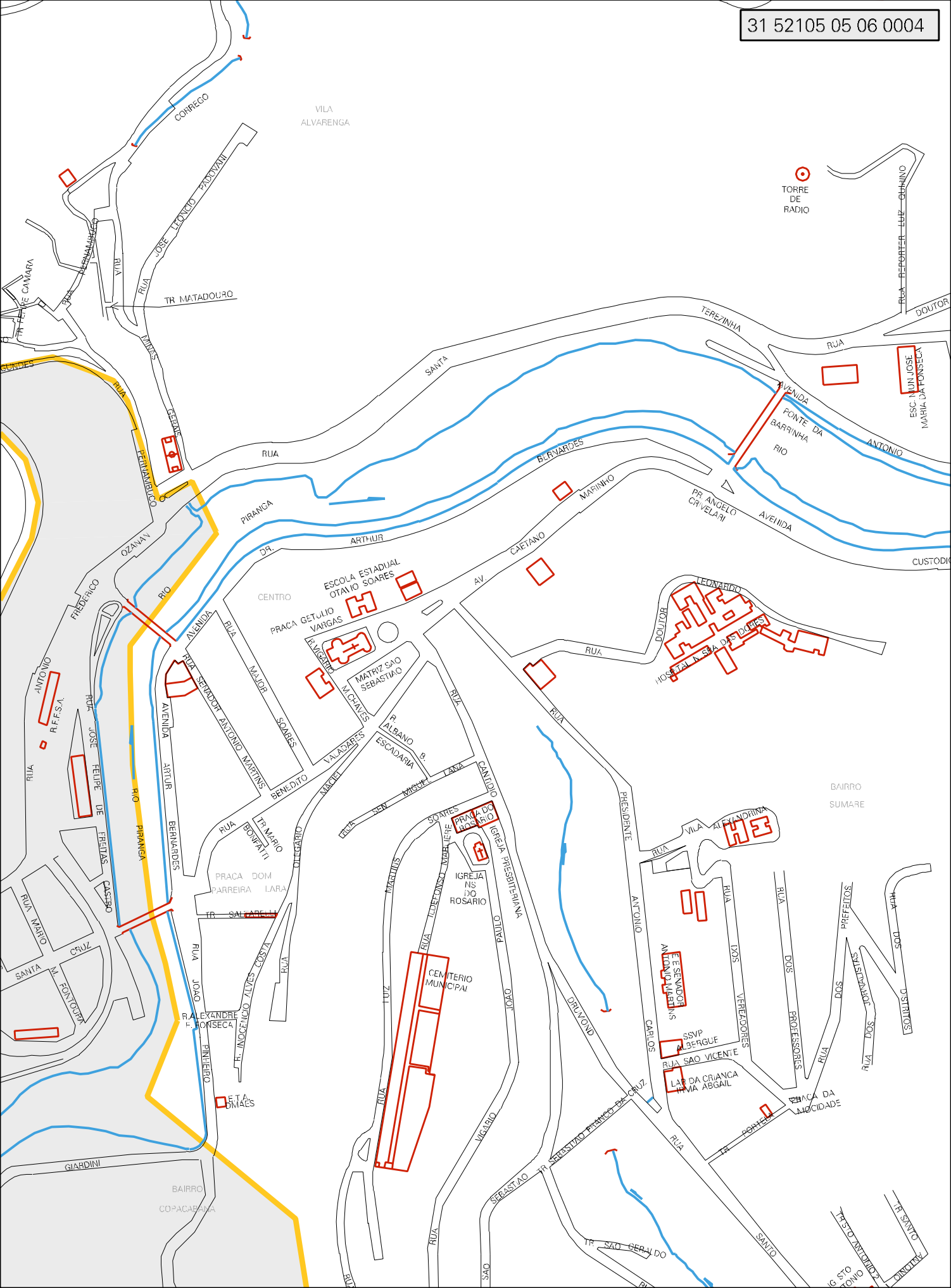
31 52105 05 06 0004
VILA ALVARENGA
CORREGO
TORRE DE RADIO
TR MATADOURO
RUA JOSE LEOVICO PADOVANI
RUA REPORTER LUIZ OTAVIO
TEREZINHA
SANTA
RUA
AVENIDA
ESC. MUN JOSE MARIA DA FONSECA
FONTE DA BARRINHA
RIO
ANTONIO
BARBARES
PIRANCA
DR. ARTHUR
MARINHO
PR ANGELO CARVELARI
AVENIDA
CAETANO
CUSTODIO
ESCOLA ESTADUAL OTALIO SOARES
CENTRO
PRACA GETULIO VARGAS
LEONARDO
DOUTOR
HOSPITAL N SRA DAS DORES
MATRIZ SAO SEBASTIAO
M CHAVES
R VIGARIO
R ALBANO B
ESCADARIA
VALADARES
BENEDITO
MACIEL
CANDIDO
SOARES
PRAIA DO ROSARIO
IGREJA PRESBITERIANA
IGREJA NS DO ROSARIO
PRESIDENTE
VILA ALEXANDRINA
BAIRRO SUMARE
PRACA DOM PARREIRA LARA
TR MARIO BONFATTI
TR SALTARELLI
OLEGARIO
MACHADO
CONSELHEIRO MAFRENSE
PAULO
JOAO
DRUMOND
CARLOS
CEMITERIO MUNICIPAL
SSVP ALBERGUE
RUA SAO VICENTE
LAR DA CRIANCA IRMA ABGAIL
PRACA DA MOCIDADE
TR PORTELA
TR SEBASTIAO FRANCO DA CRUZ
R.ALEXANDRE F. FONSECA
R. INOCENCIO ALVES COSTA
PINHEIRO
E.T.A. DMAES
GIARDINI
BAIRRO COPACABANA
TR SAO GERALDO
SANTO
TR SANTO

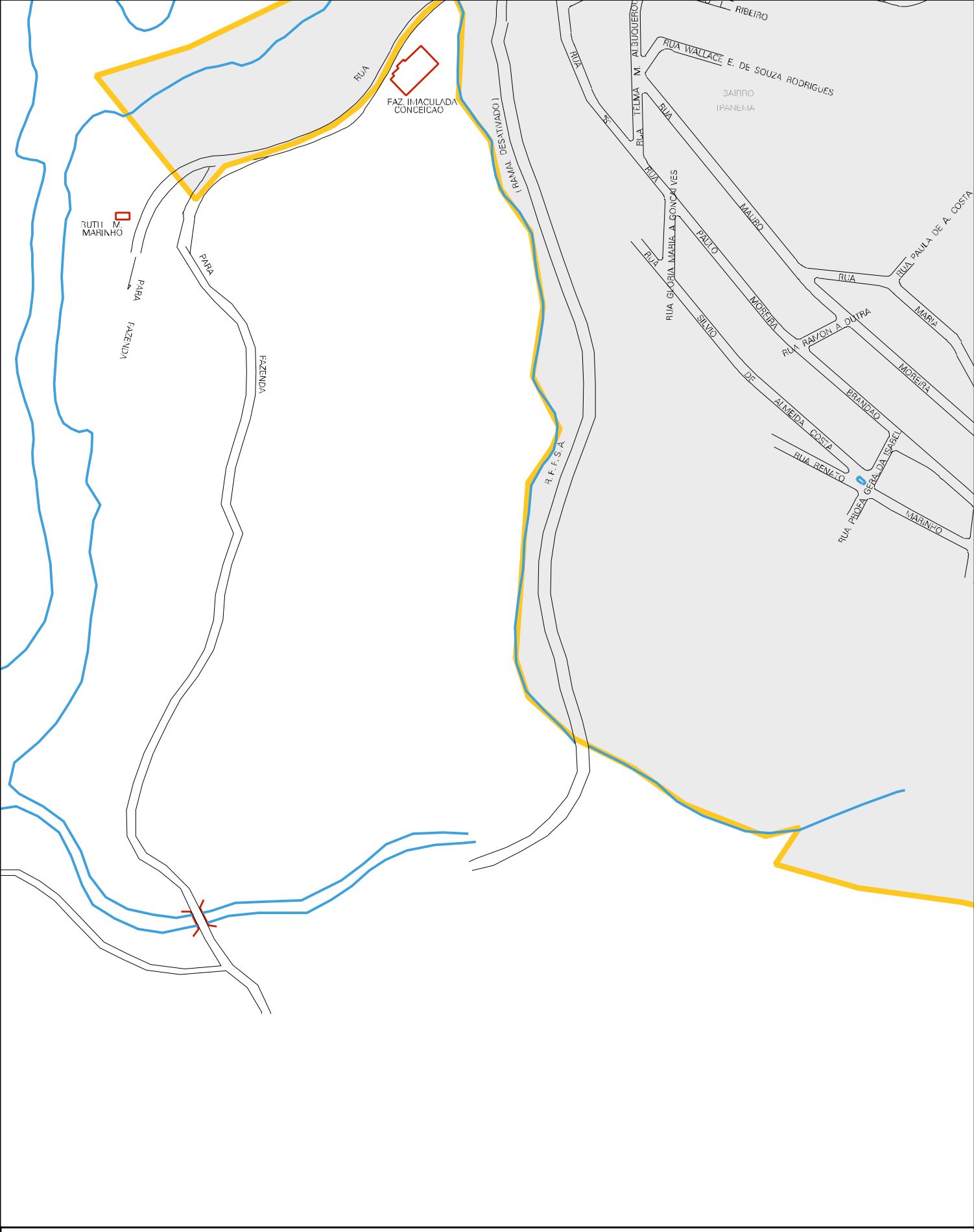

CENSO AGROPECUARIO 2006
CONTAGEM DA POPULAÇÃO 2007

MUNICIPIO: 52105 - PONTE NOVA
DISTRITO: 05 - PONTE NOVA
SUBDISTRITO: 06 - 1 SUBDISTRITO
SETOR: 0004 SITUACAO: 10

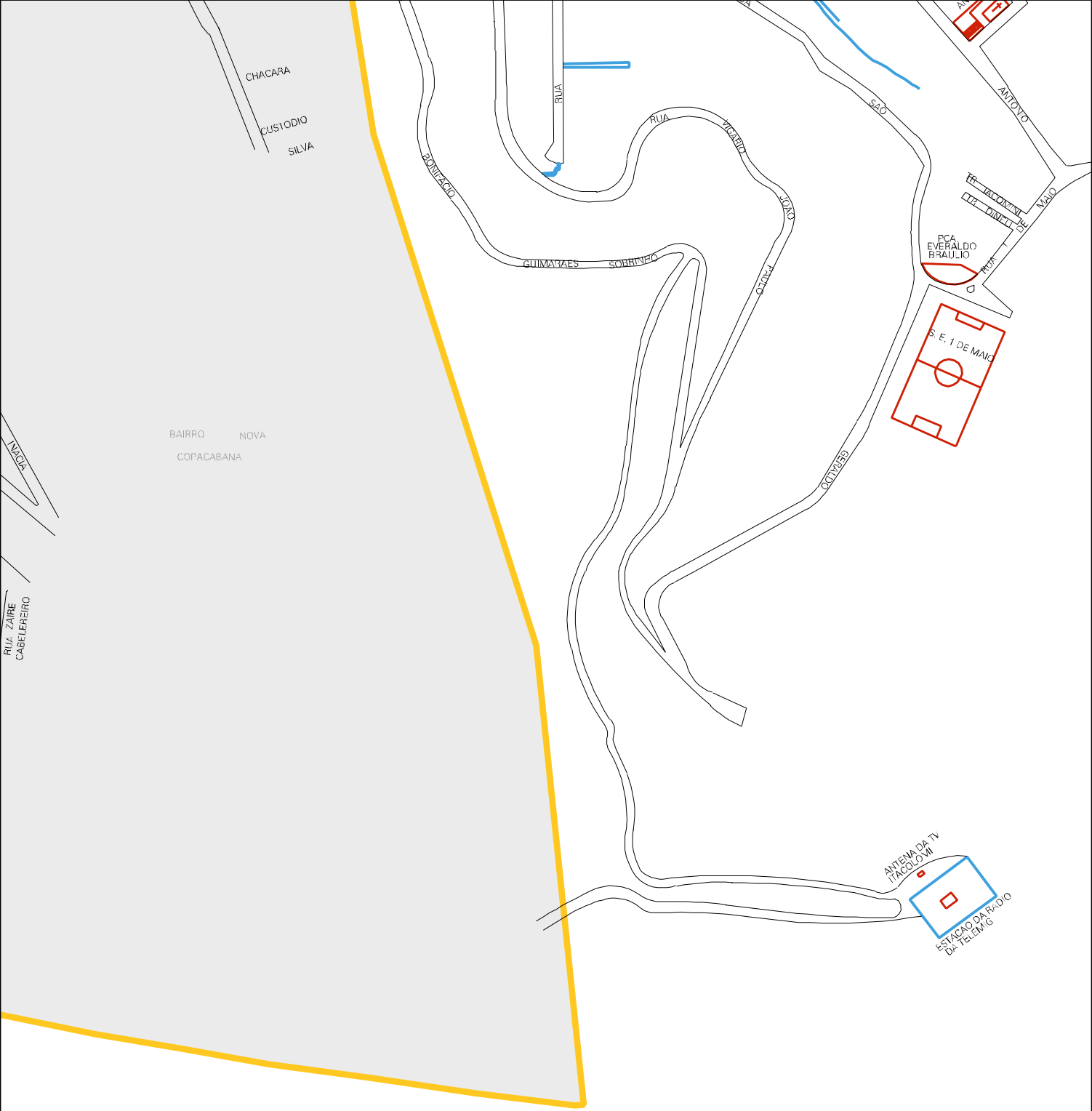

ESTADO DE MINAS GERAIS

MAPA DE SETOR URBANO - MSU

ESCALA: 1 : 4489

N

O E

S