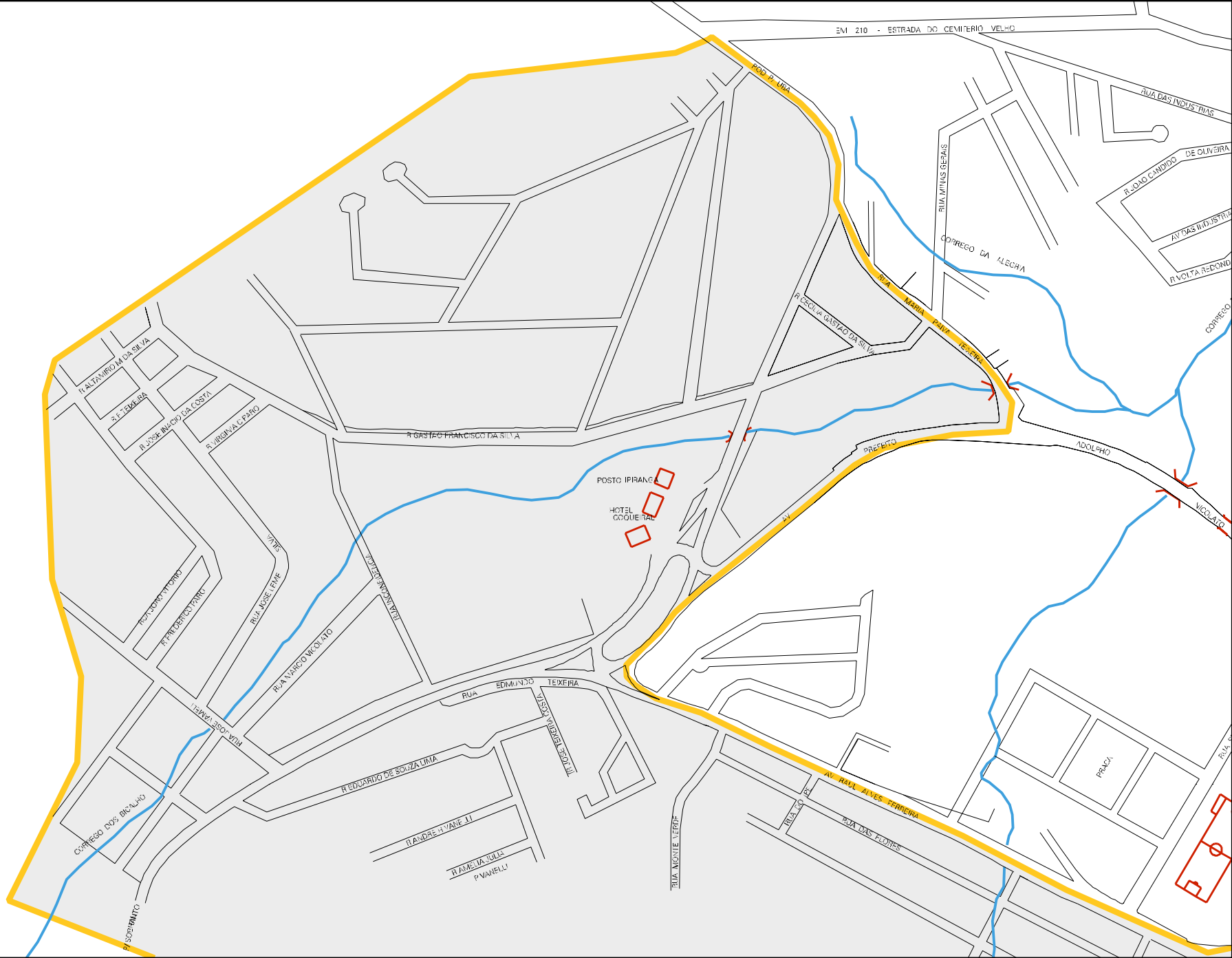
EM 210 - ESTRADA DO CEMITERIO VELHO
RUA DAS INDUSTRIAS
R. JOAO CANDIDO DE OLIVEIRA
AV DAS INDUSTRIAS
R VOLTA REDONDA
RUA MINAS GERAIS
CORREGO DA ALEGRIA
CORREGO
RUA MARIA PAVA TEIXEIRA
R. ESCOLA GASTAO DA SILVA
R. GASTAO FRANCISCO DA SILVA
R. ALTAMIRO M DA SILVA
R. F. FERREIRA
R. JOSE INACIO DA COSTA
R. VIRGINIA C PARO
POSTO IPIRANGA
HOTEL COQUEIRAL
PREFEITO
ADOLPHO
VICOLATO
AV.
RUA ANTONIO PANTALEO
RUA JOSE LEME
SILVA
R. FRANCISCO PARO
RUA MARCO NICOLATO
RUA EDMUNDO TEIXEIRA
RUA JOSE PAVANELLI
R. EDUARDO DE SOUZA LIMA
CORREGO DOS BICALHO
R. ANDRE PAVANELLI
R. AMELIA JULIA PAVANELLI
RUA ANONIO VERDE
AV. RAUL ALVES FERREIRA
RUA DAS FLORES
PRAÇA
RUA

31 56304 05 00 0002

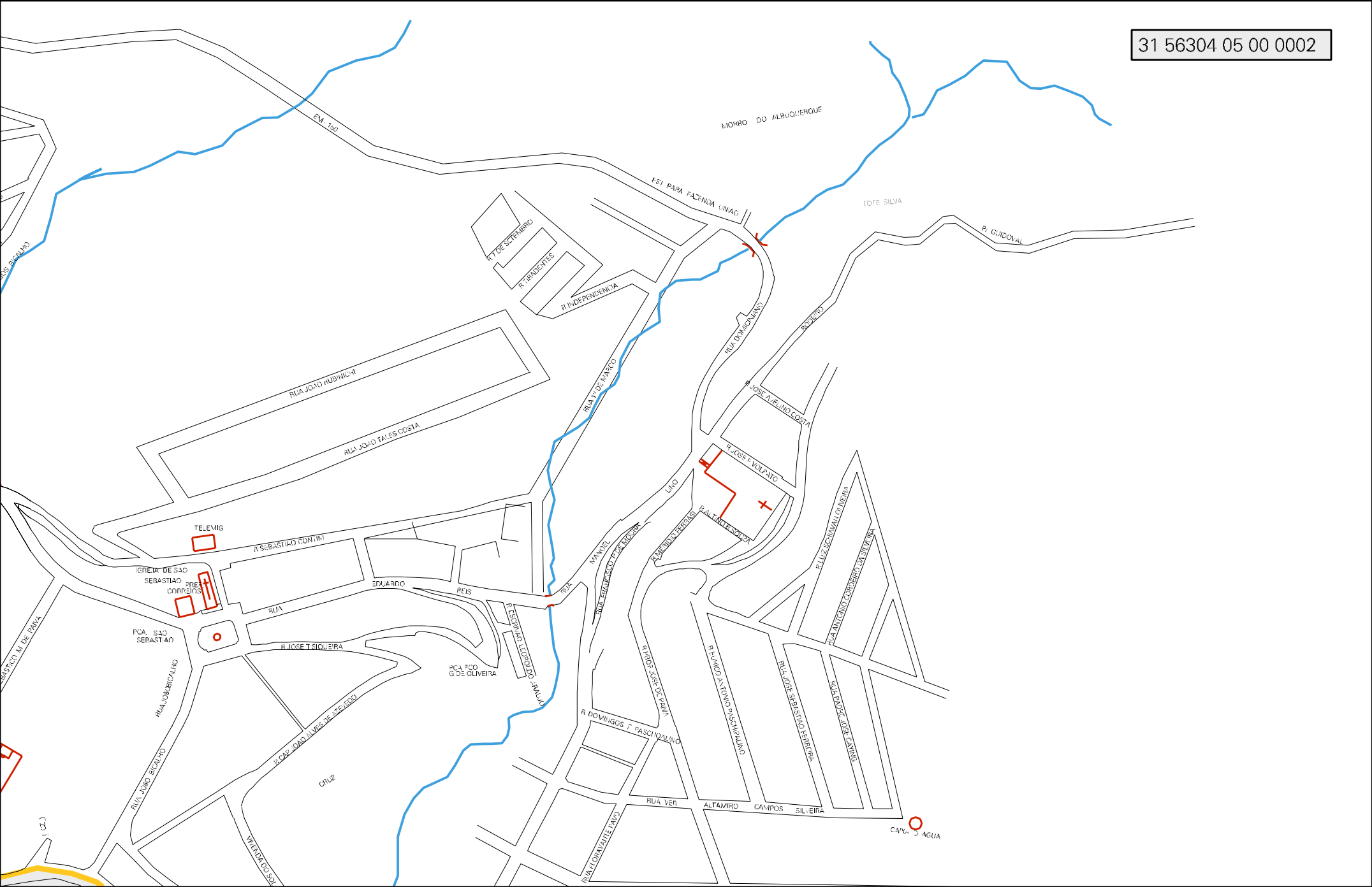

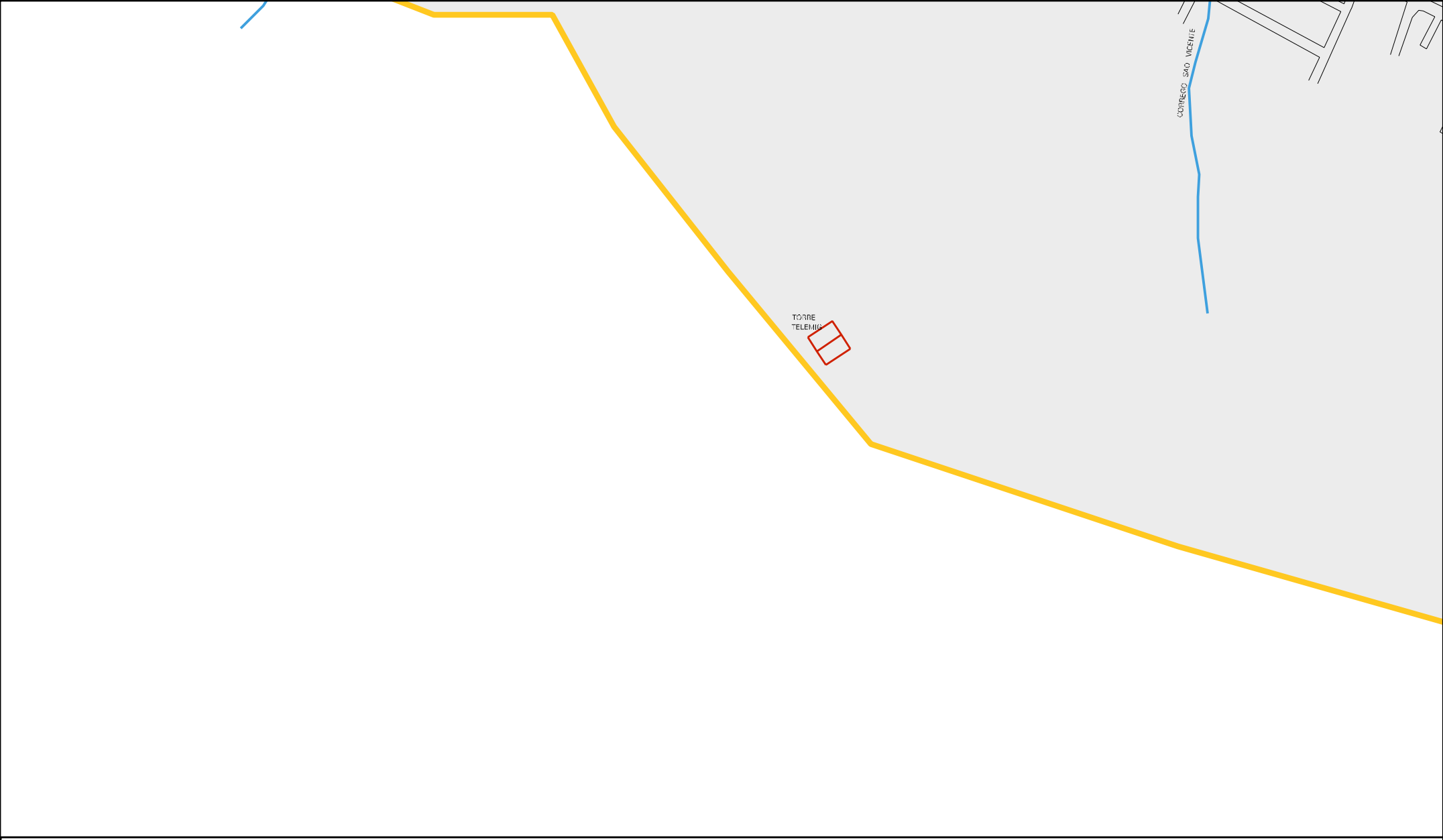


CENSO AGROPECUARIO 2006
CONTAGEM DA POPULAÇÃO 2007

MUNICIPIO: 56304 - RODEIRO
DISTRITO: 05 - RODEIRO
SUBDISTRITO: 00
SETOR: 0002 SITUACAO: 10

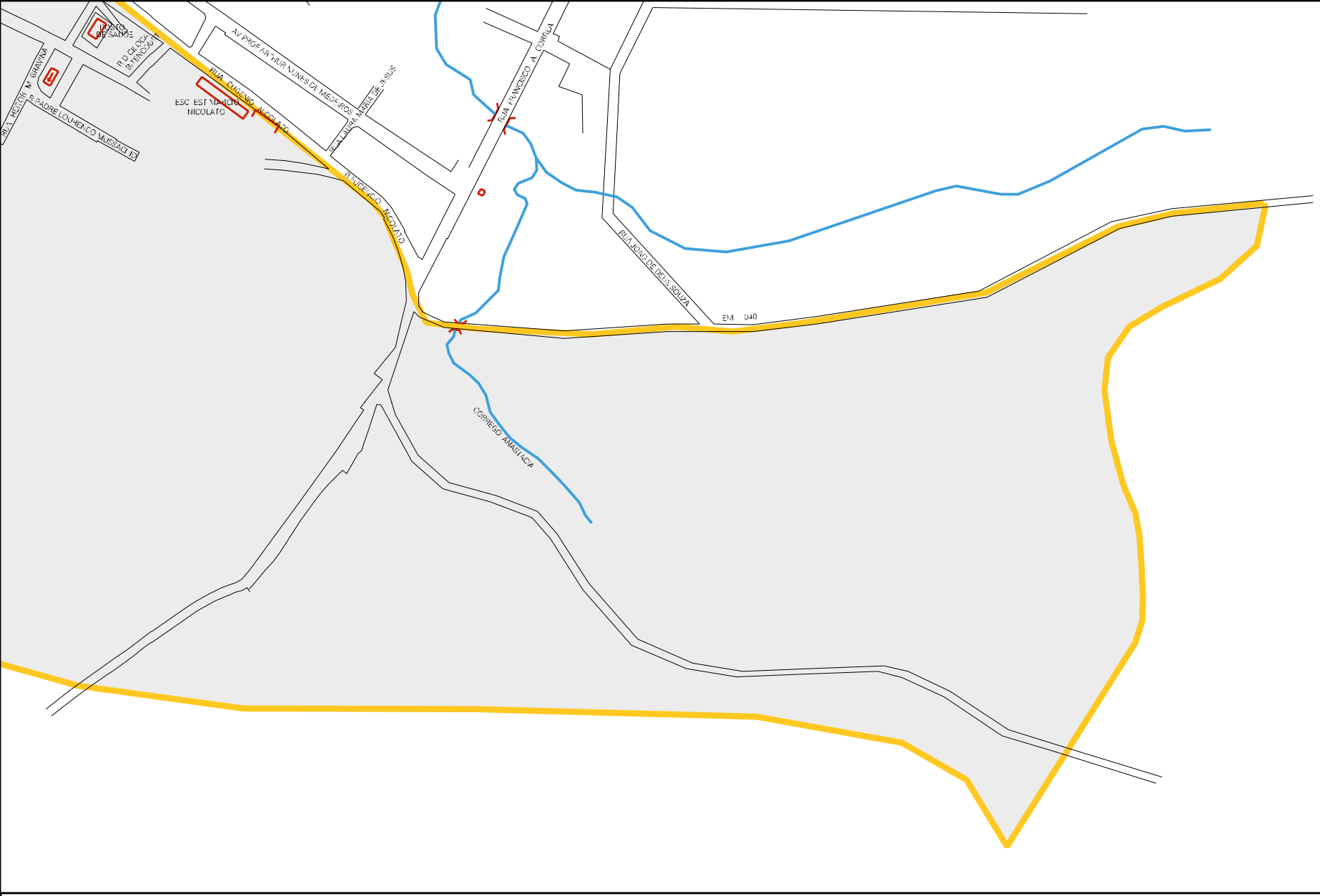


ESTADO DE MINAS GERAIS

MAPA DE SETOR URBANO - MSU

ESCALA: 1 : 4622

N
O E
S