PESSOA
GENERAL
RUA CELIO
RENATO
RUA
RUA SAO PAULO
VISTA
RUA
RUA ARAXA
SANTA
RIO BRANCO
RUA
CARNEIRO
RUA SAO PAULO
DIAMANTINA
CA BRASIL
UBERLANDIA
CATARINA
RUA PARANA
RUA MACAPA
DIAMANTINA
RUA UBA
RUA
PASSAGEM
RUA RECIFE
TERESINA
PARA
CORREGO
RUA CEARA
RUA AMAZONAS
PARA
PARAIBA
PIAUI
RUA
ESPIGAO
DO
ALTO
ESTRADA
CRUZEIRO

31 56700 05 00 0041

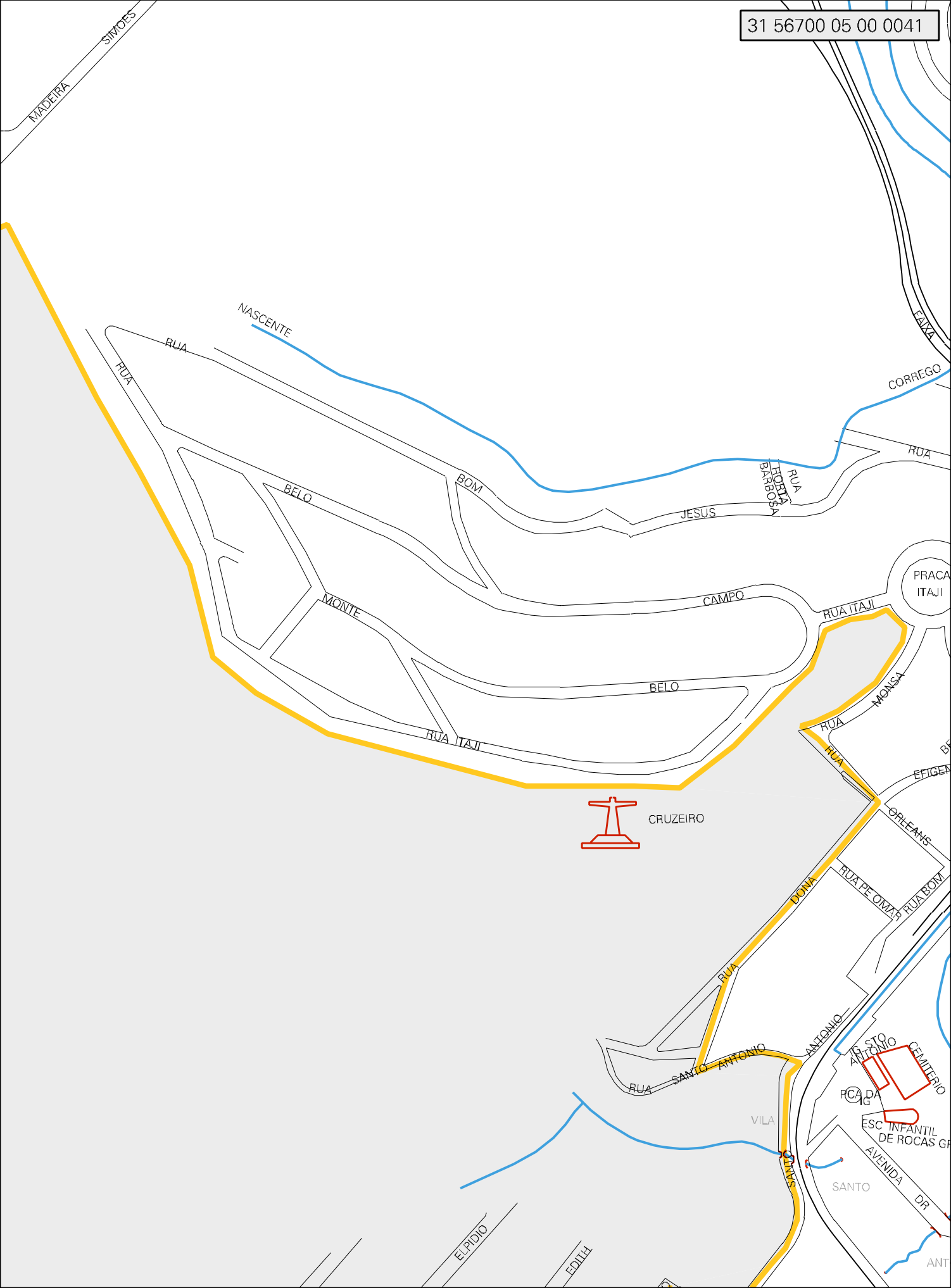

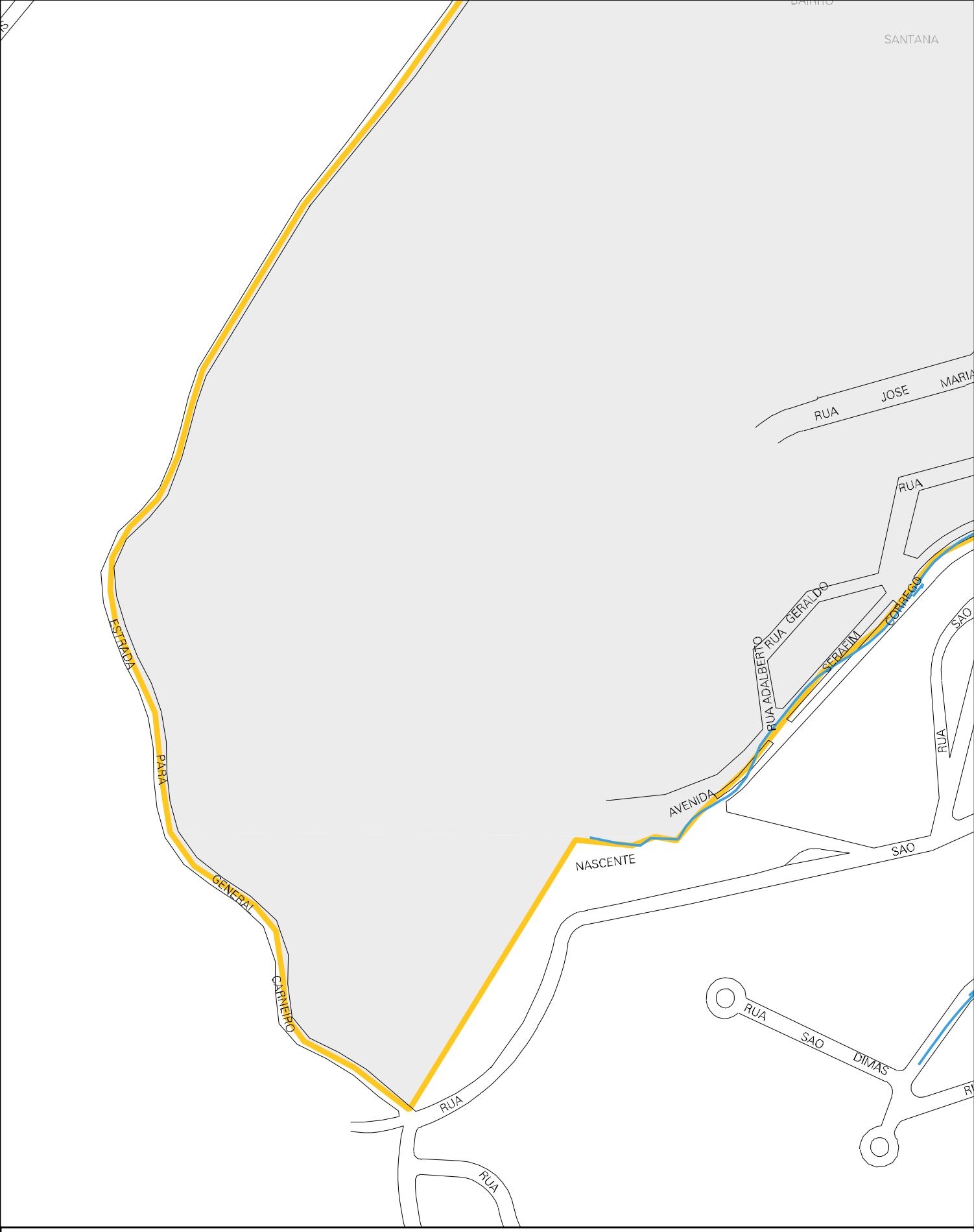

CENSO AGROPECUARIO 2006
CONTAGEM DA POPULAÇÃO 2007

MUNICIPIO: 56700 - SABARÁ
DISTRITO: 05 - SABARÁ
SUBDISTRITO: 00
SETOR: 0041 SITUACAO: 10

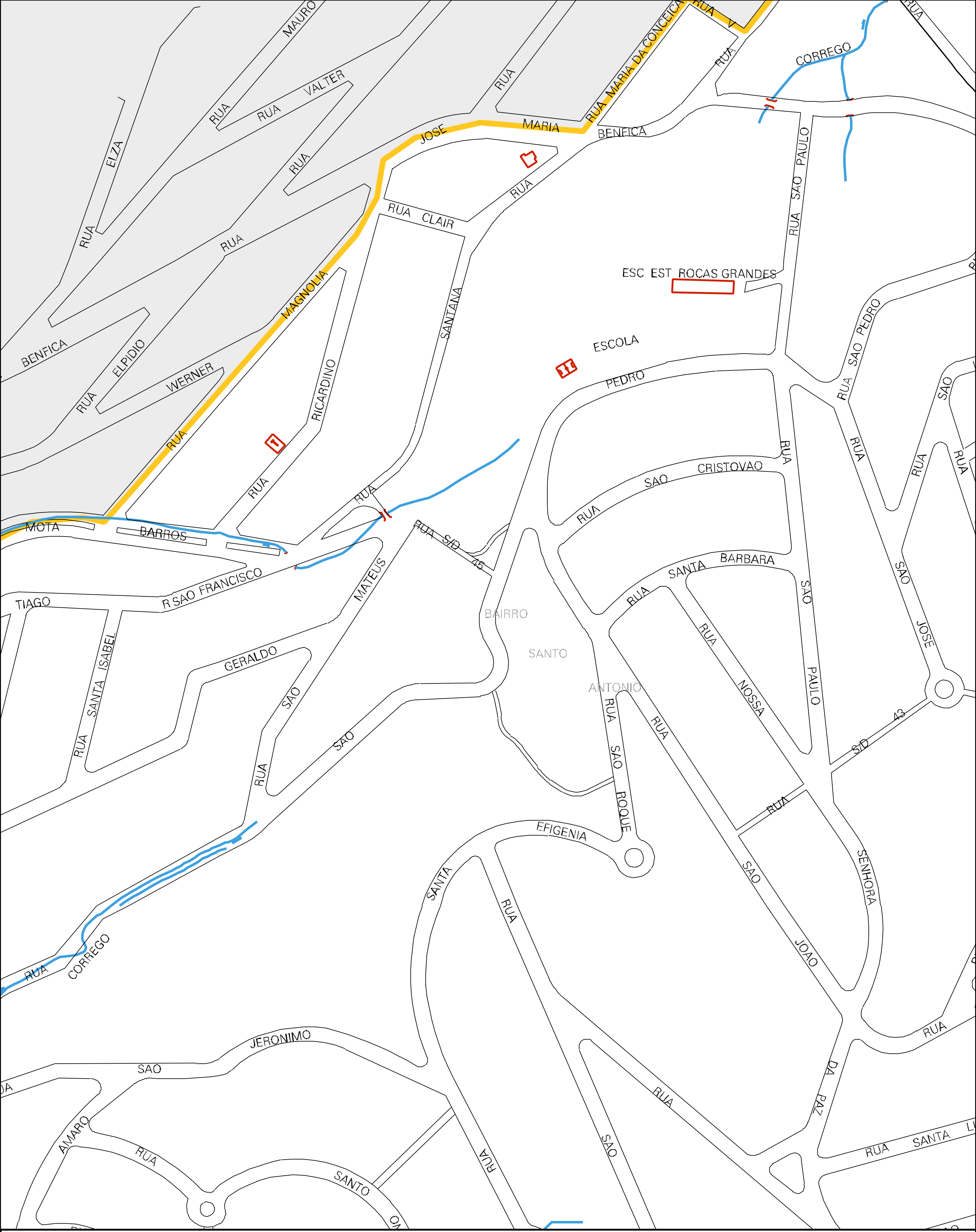

ESTADO DE MINAS GERAIS

MAPA DE SETOR URBANO - MSU

ESCALA: 1 : 3801

N
O E
S