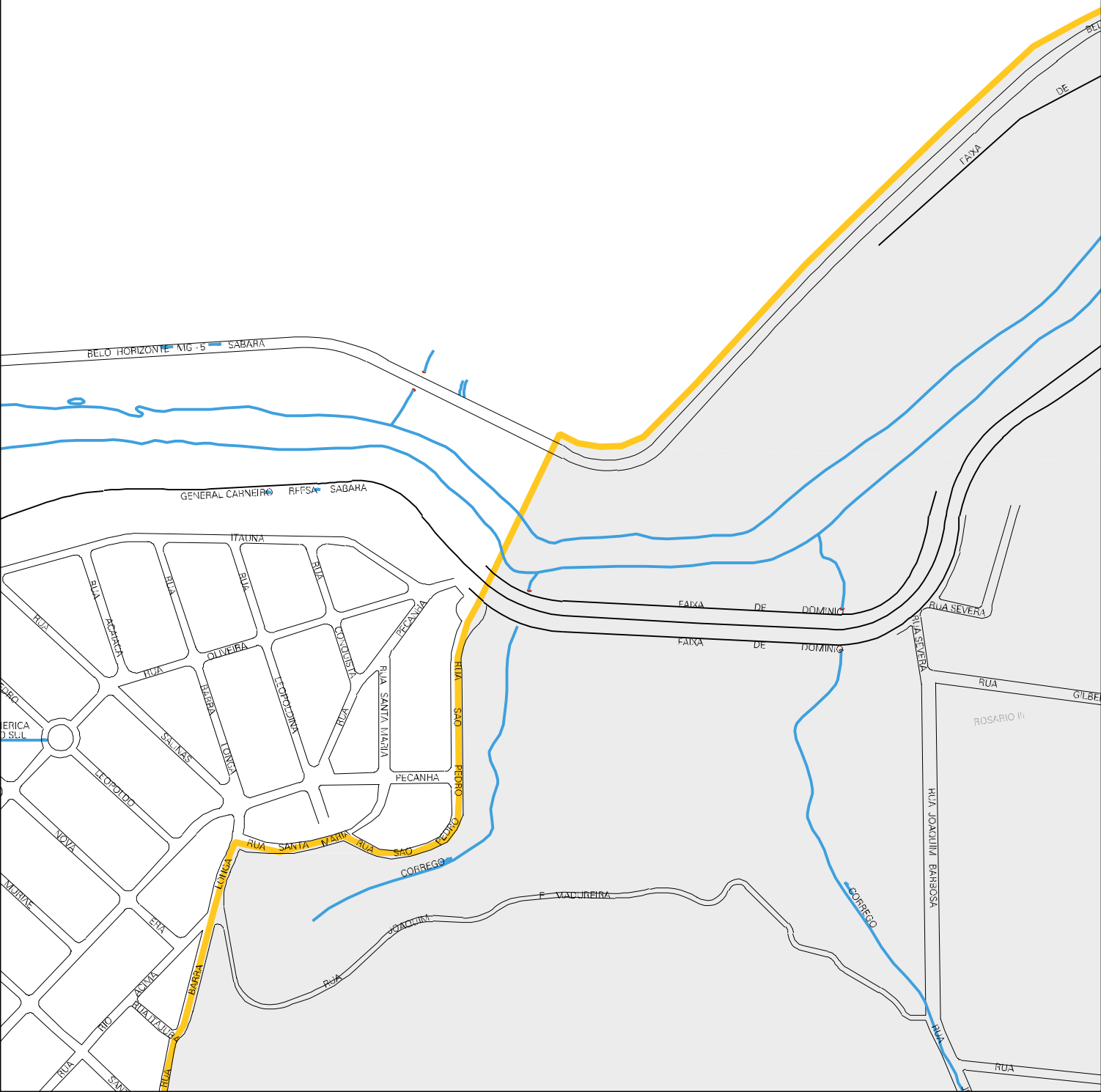
BELO HORIZONTE MG - 5
SABARA
GENERAL CARNEIRO
RFSA
SABARA
ITAUNA
RUA
ACHACA
RUA
OLIVEIRA
RUA
RUA
RUA
COMODISTA
PECANHA
RUA SANTA MARIA
RUA SAO PEDRO
PECANHA
RUA SANTA MARIA
RUA SAO PEDRO
LEOPOLDINA
RUA
ALEGRA
LONGA
SALINAS
LEOPOLDO
NOVA
MUNIAE
STA
ALMA
RIO
RUA ITAUNA
RUA
BARRA
LONGA
CORREGO
F. VALDUREIRA
JOAQUIM
RUA
FAIXA DE DOMINIO
FAIXA DE DOMINIO
RUA SEVERA
RUA SEVERA
RUA
ROSARIO
RUA JOAQUIM BARBOSA
CORREGO
RUA
RUA
FAIXA
DE

31 56700 10 00 0046

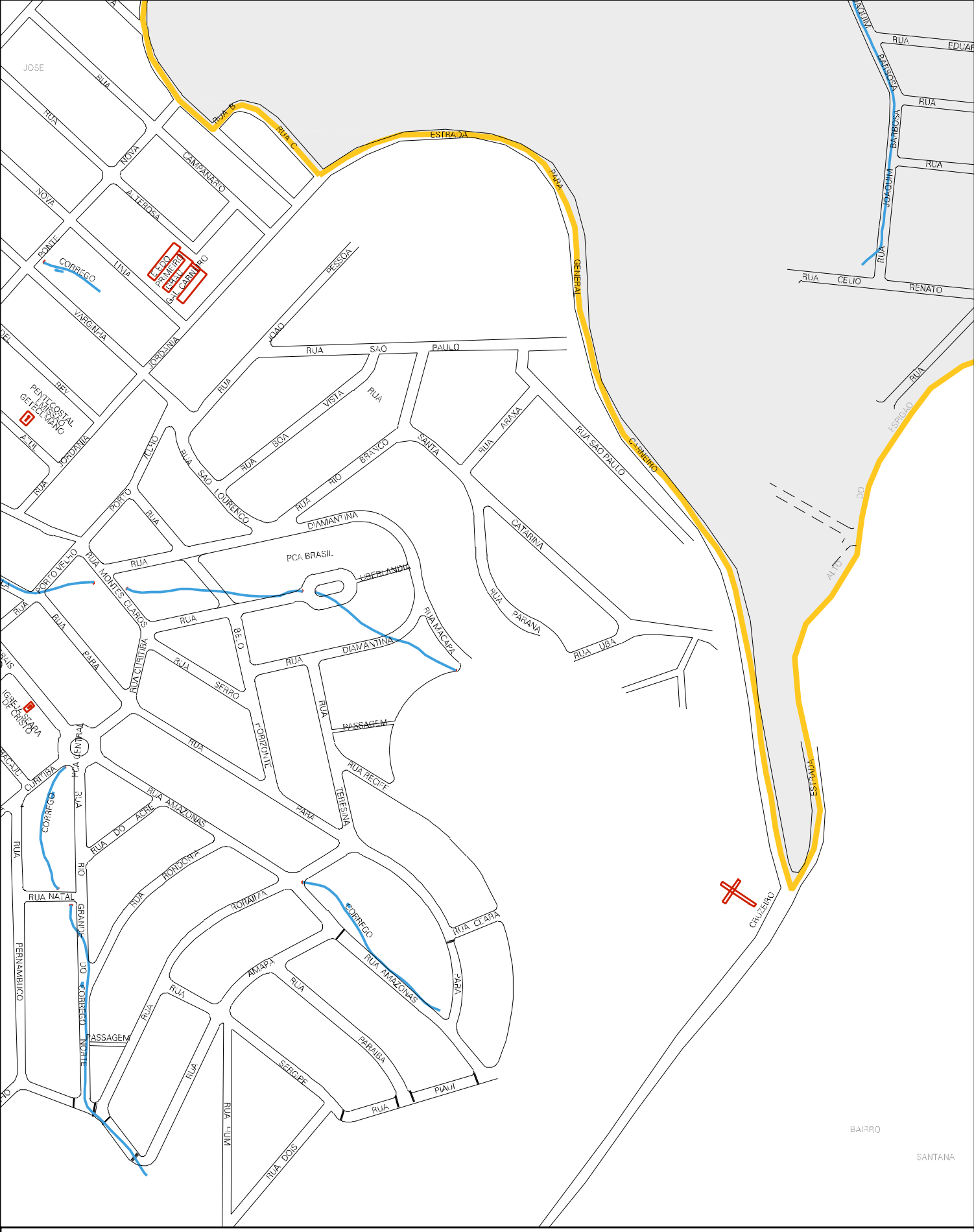

CENSO AGROPECUARIO 2006
CONTAGEM DA POPULAÇÃO 2007

MUNICIPIO: 56700 - SABARÁ
DISTRITO: 10 - CARVALHO DE BRITO
SUBDISTRITO: 00
SETOR: 0046 SITUACAO: 10

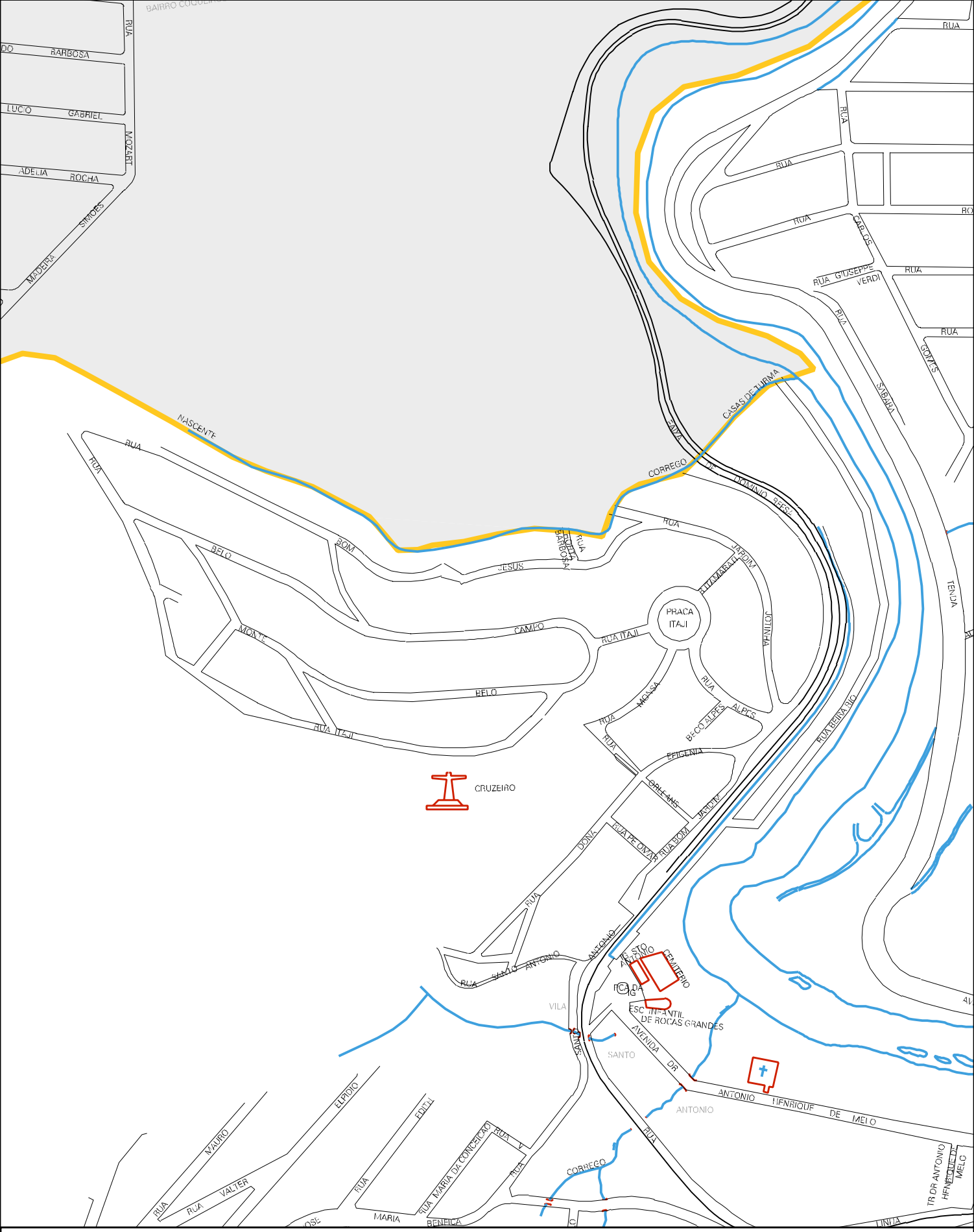

ESTADO DE MINAS GERAIS

MAPA DE SETOR URBANO - MSU

ESCALA: 1 : 5379

N
O E
S