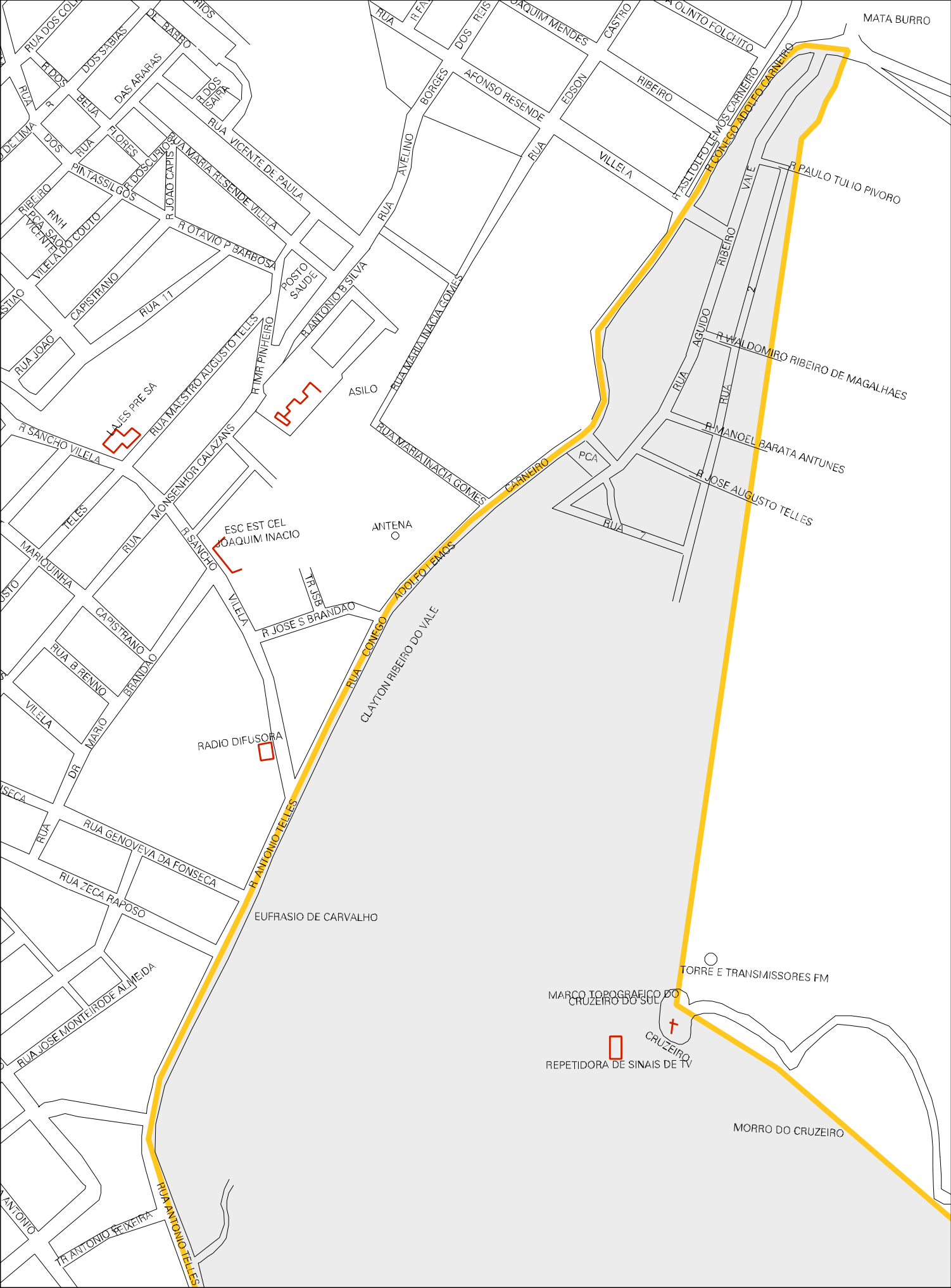
MATA BURRO
RUA DOS COL
DOS SABIAS
DAS ARARAS
DE BARRO
R DOS SAIRA
RUA VICENTE DE PAULA
R DOS
RUA
R BEIJA
DE LIMA
DOS
RUA
R FLORES
R DOSCUTIO
RUA MARIA RESENDE VILELA
PINTASSILGOS
R JOAO CAPIS
RIBEIRO
PCA SAO VICENTE
VILELA DO COUTO
R OTAVIO P BARBOSA
CAPISTRANO
RUA 11
RUA JOAO
POSTO SAUDE
R ANTONIO B SILVA
R IMR PINHEIRO
RUA MAESTRO AUGUSTO TELLES
ASILO
RUA MARIA INACIA GOMES
R SANCHO VILELA
MONSENHOR CALAZANS
TELES
RUA
ESC EST CEL JOAQUIM INACIO
ANTENA
R SANCHO
MARIQUINHA
VILELA
TR JSB
R JOSE S BRANDAO
CAPISTRANO
RUA B BENNO
BRANDAO
VILELA
MARIO
DR
RADIO DIFUSORA
RUA CONEGO ADOLFO LEMOS
CLAYTON RIBEIRO DO VALE
R ANTONIO TELLES
RUA GENOVEVA DA FONSECA
RUA ZECA RAPOSO
EUFRASIO DE CARVALHO
RUA JOSE MONTEIRO DE ALMEIDA
TR ANTONIO FEIXEIRA
RUA ANTONIO TELLES
R JOAQUIM MENDES
CASTRO
R A OLINTO FOLCHITO
DOS REIS
RUA
R FA
AFONSO RESENDE
BORGES
EDSON
RIBEIRO
RUA
AVELINO
VILLELA
R ASLTOLFO LEMOS CARNEIRO
R CONEGO ADOLFO CARNEIRO
R PAULO TULIO PIVORO
VALE
RIBEIRO
AGUIDO
R WALDOMIRO RIBEIRO DE MAGALHAES
RUA
RUA
R MANOEL BARATA ANTUNES
PCA
R JOSE AUGUSTO TELLES
RUA
CARNEIRO
TORRE E TRANSMISSORES FM
MARCO TOPOGRAFICO DO CRUZEIRO DO SUL
CRUZEIRO
REPETIDORA DE SINAIS DE TV
MORRO DO CRUZEIRO

GILBERTO CAPISTRANO

31 59605 05 00 0035

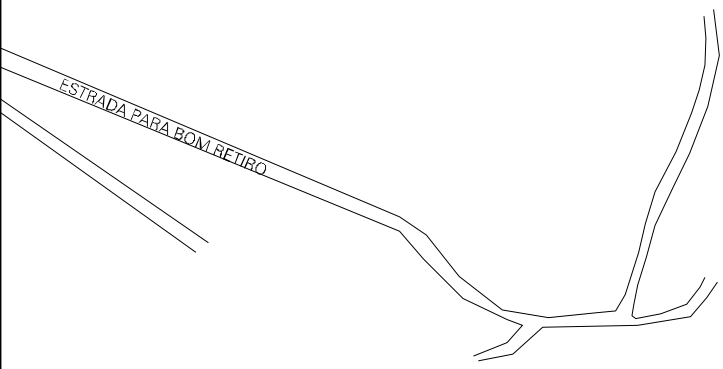

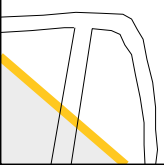

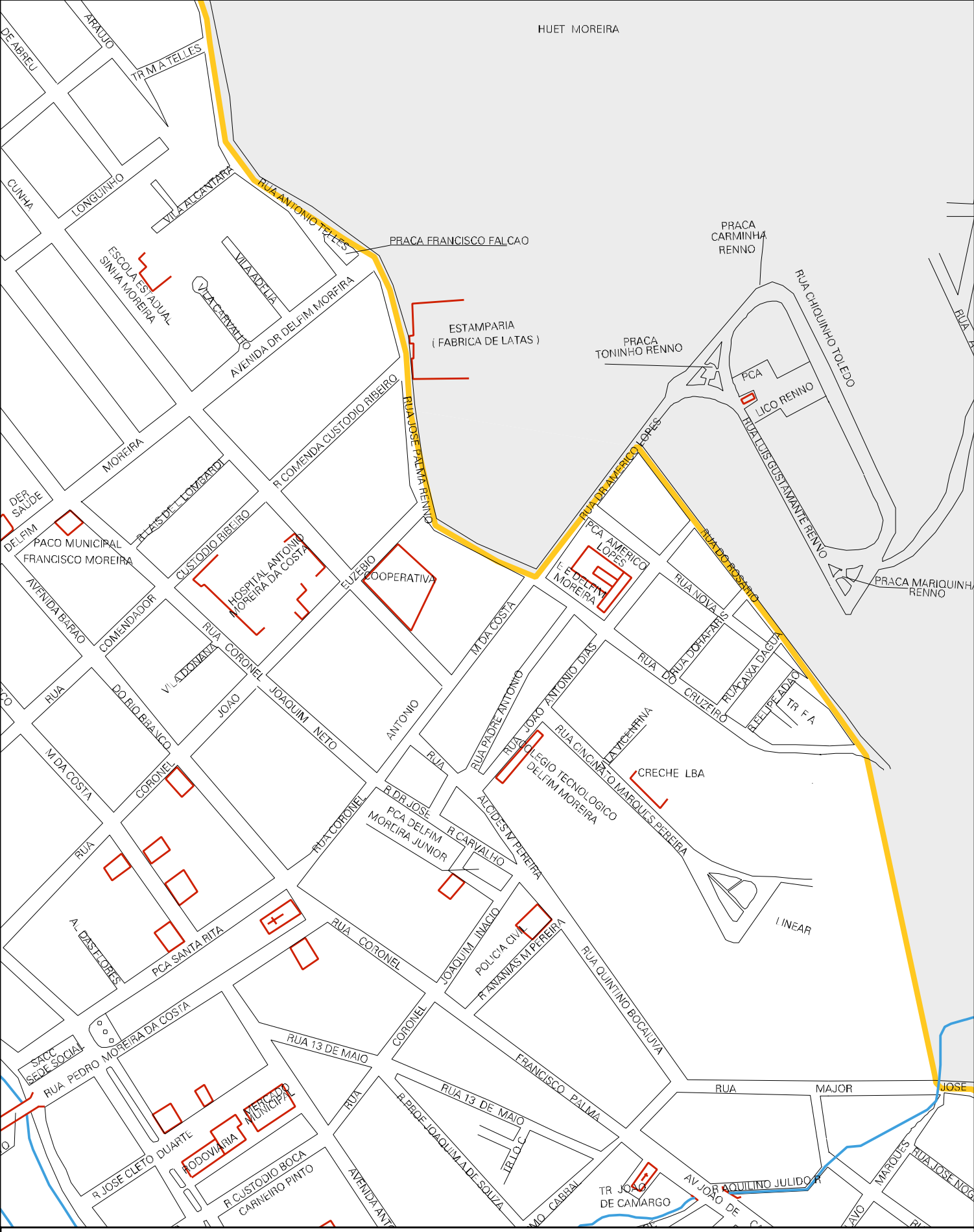

CENSO AGROPECUARIO 2006
CONTAGEM DA POPULAÇÃO 2007

MUNICIPIO: 59605 - SANTA RITA DO SAPUCAÍ
DISTRITO: 05 - SANTA RITA DO SAPUCAÍ
SUBDISTRITO: 00
SETOR: 0035 SITUACAO: 10

ESTADO DE MINAS GERAIS

MAPA DE SETOR URBANO - MSU

ESCALA: 1 : 4248

N
O E
S