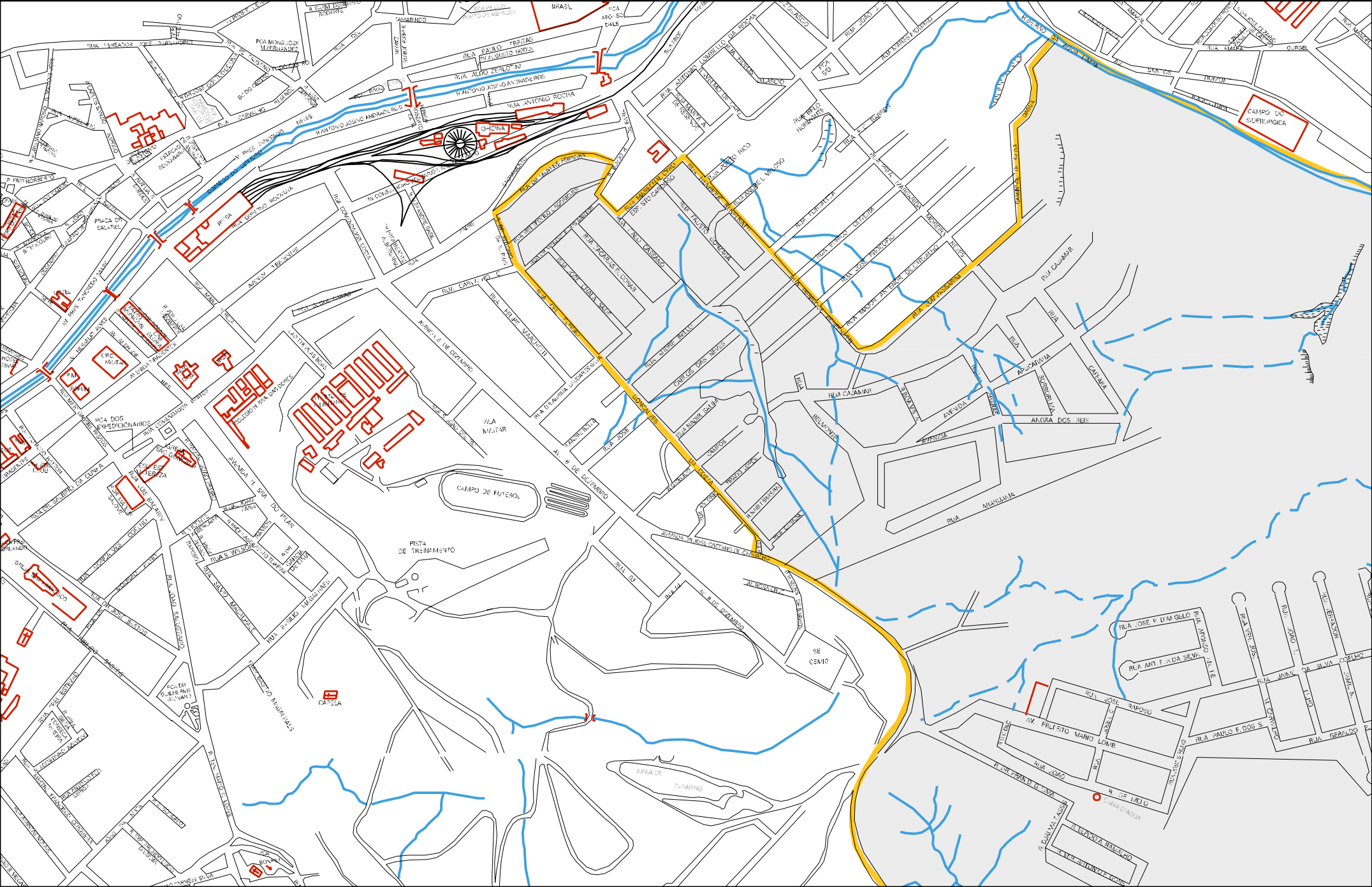
RUA PAULO FREITAS
RUA ALDO ZERLOTTI
RUA ANTONIO JOSINO ANDRADE REIS
RUA ANTONIO ROCHA
OFICINA
CORREDOR DO CEMITERIO
ESTAÇÃO RODOVIÁRIA
PRAÇA DR. SALATIEL
RUA CONDE DE ROCHA
AV. CONDE DE ROCHA
AV. PRES. TANCREDO NEVES
AV. MARQUES
AV. DEPUTADO
CIRC. MILITAR
RUA CONDE DE CUNHA
RUA DOS EXPEDICIONÁRIOS
RUA CONDE DE CUNHA
RUA DR. SALATIEL
RUA DOS ESTUDANTES
RUA DOS ESTUDANTES
RUA DOS ESTUDANTES

31 62500 05 00 0068

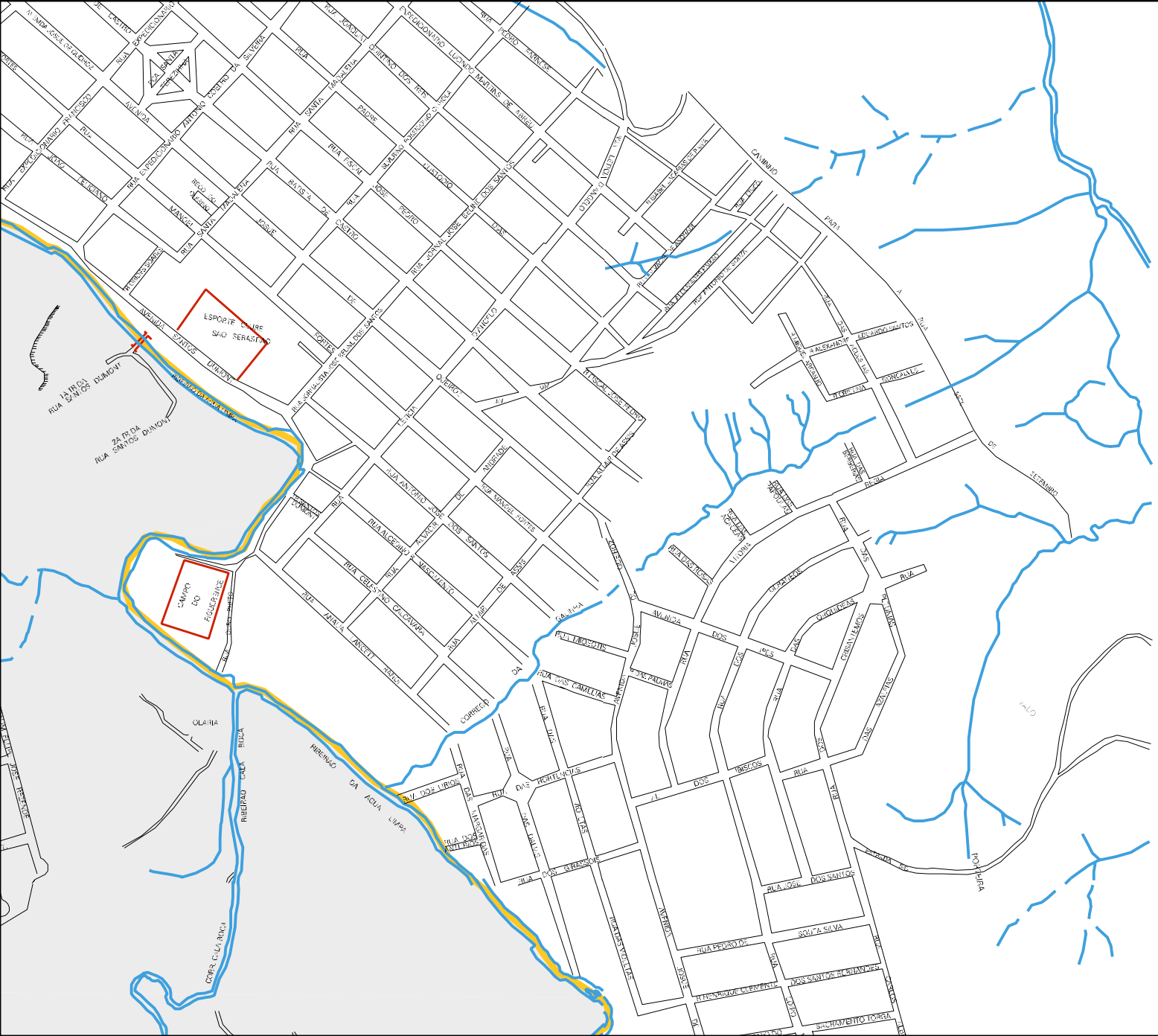
ESPORTE CLUBE SÃO SEBASTIÃO
CAMPO DO FIGUEIRAUCE
1ª RUA RUA SANTOS DUMONT
2ª RUA RUA SANTOS DUMONT
RUA SANTOS DUMONT
AVENIDA SANTOS DUMONT
RUA ANTONIO JOSÉ DE CASTRO
RUA ANTONIO JOSÉ DE CASTRO
RUA ANTONIO JOSÉ DE CASTRO

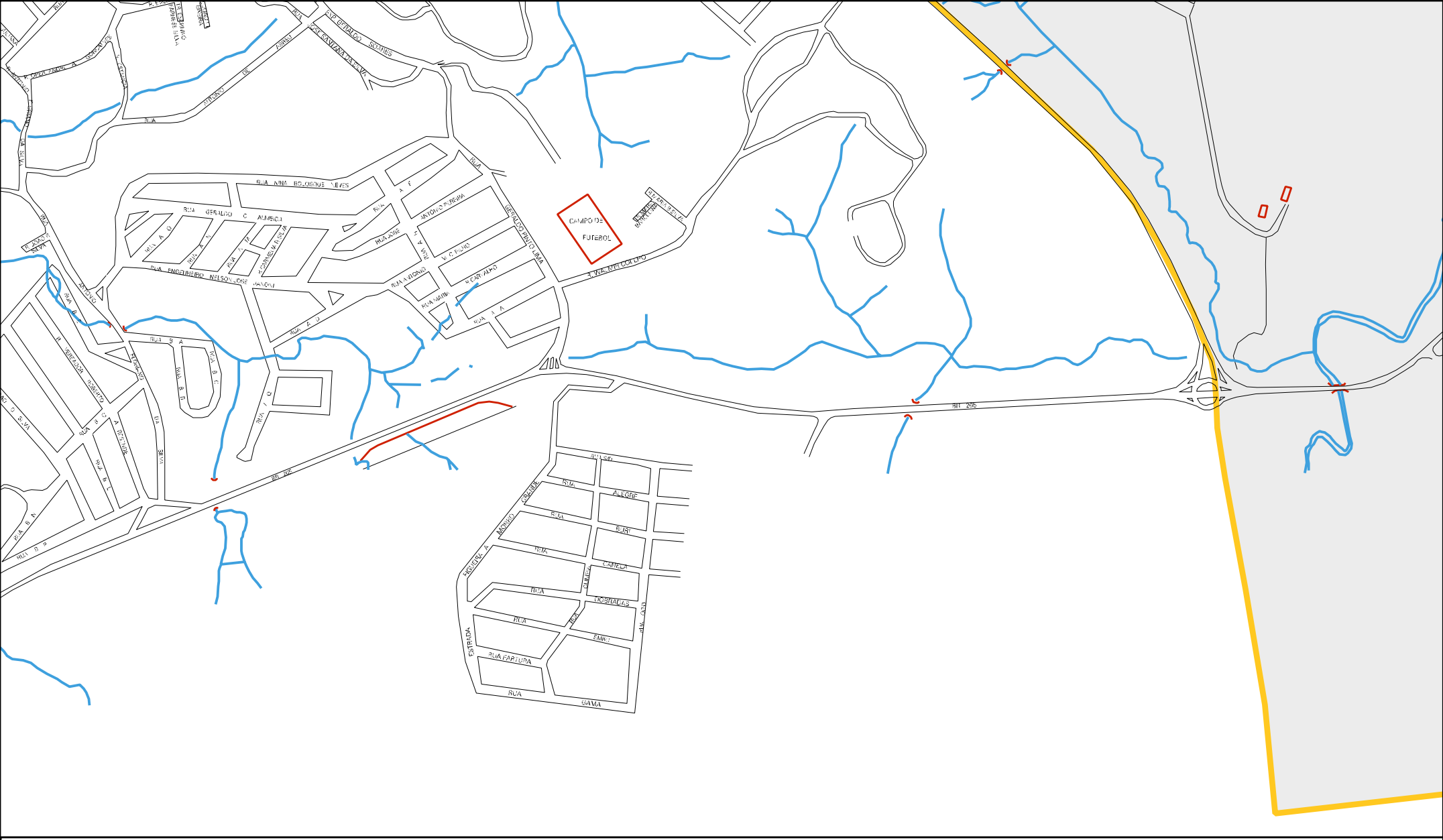

CENSO AGROPECUARIO 2006
CONTAGEM DA POPULAÇÃO 2007

MUNICIPIO: 62500 - SÃO JOÃO DEL REI
DISTRITO: 05 - SÃO JOÃO DEL REI
SUBDISTRITO: 00
SETOR: 0068 SITUACAO: 10
BAIRRO: 006 - JARDIM CENTRAL

ESTADO DE MINAS GERAIS

MAPA DE SETOR URBANO - MSU

ESCALA: 1 : 8204

N
O E
S