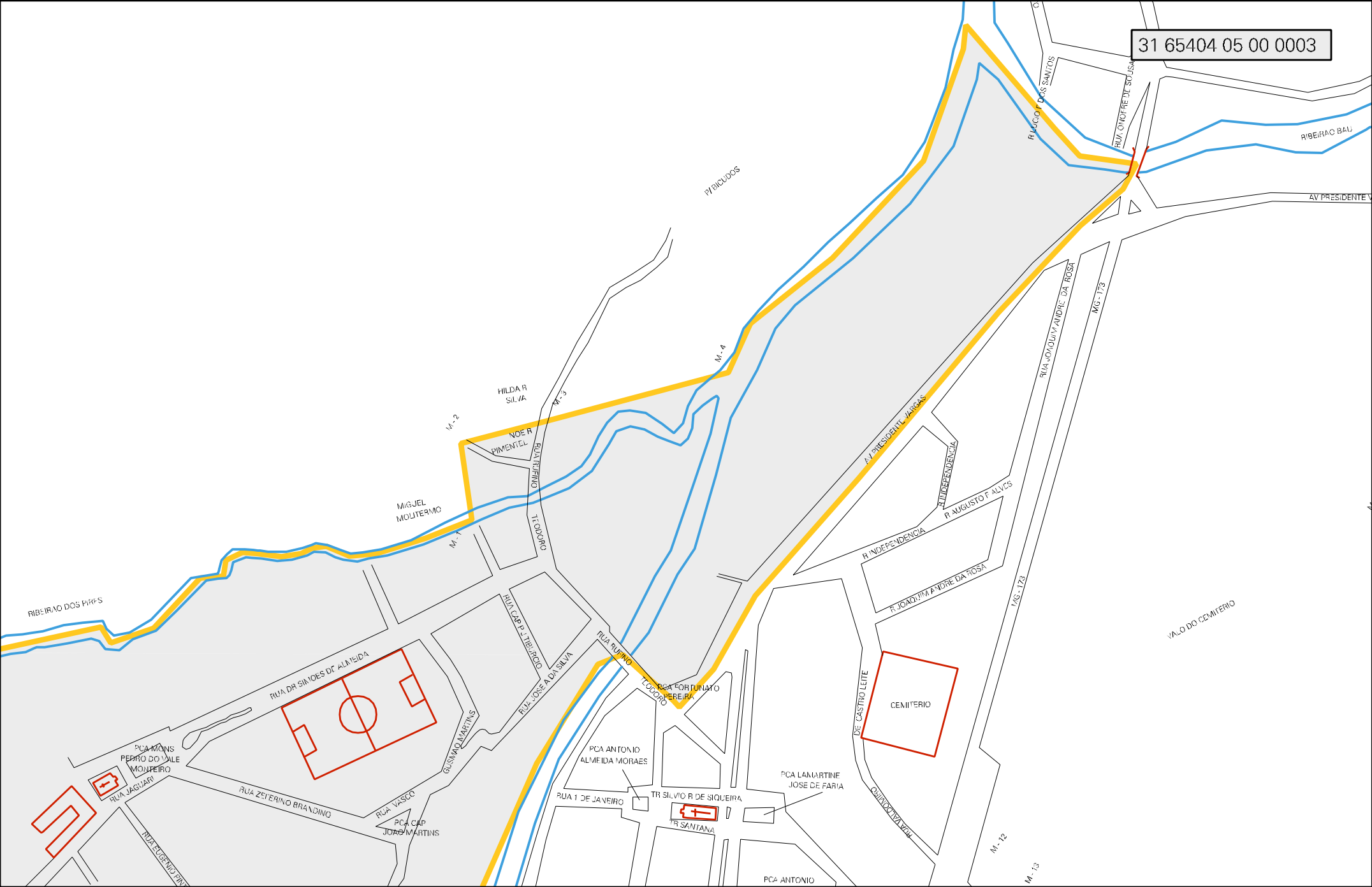


CC-BY-NC-ND 4.0
CC-BY-NC-ND 4.0
CC-BY-NC-ND 4.0

31 65404 05 00 0003



RIBEIRÃO DOS PIFF-S

PINILUDOS

RUA CIOTRE DOS SANTOS

RUA CIOTRE DE SOUSA

RIBEIRÃO BAL

AV. PRESIDENTE

M-2

HILDA R SILVA

NOE R PIMENTEL

MIGUEL MOUTERMO

M-1

TEODORO

RUA CARL TEODORO

RUA JOSE DA SILVA

RUA RUIZINO

M-4

AV. PRESIDENTE JAGAS

R. INDEPENDENCIA

R. AUGUSTO F ALVES

R. INDEPENDENCIA

R. JOAQUIM AVOZ DA ROSA

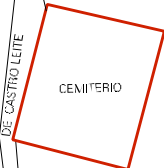
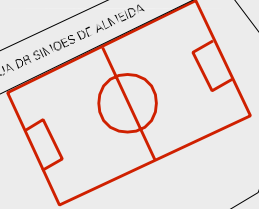
M-17B

M-12

M-13

VALO DO CEMITERIO

RUA DR SINIÕES DE ALMEIDA



LOCOMOTIVA

PCA ANTONIO ALMEIDA MORAES

TR SILVIO R DE SIQUEIRA

TR SANTANA

PCA LAMARTINE JOSE DE FARIA

PCA ANTONIO

PCA MONS PIERRO DO VALE MOUTEIRO

RUA JAGUAR

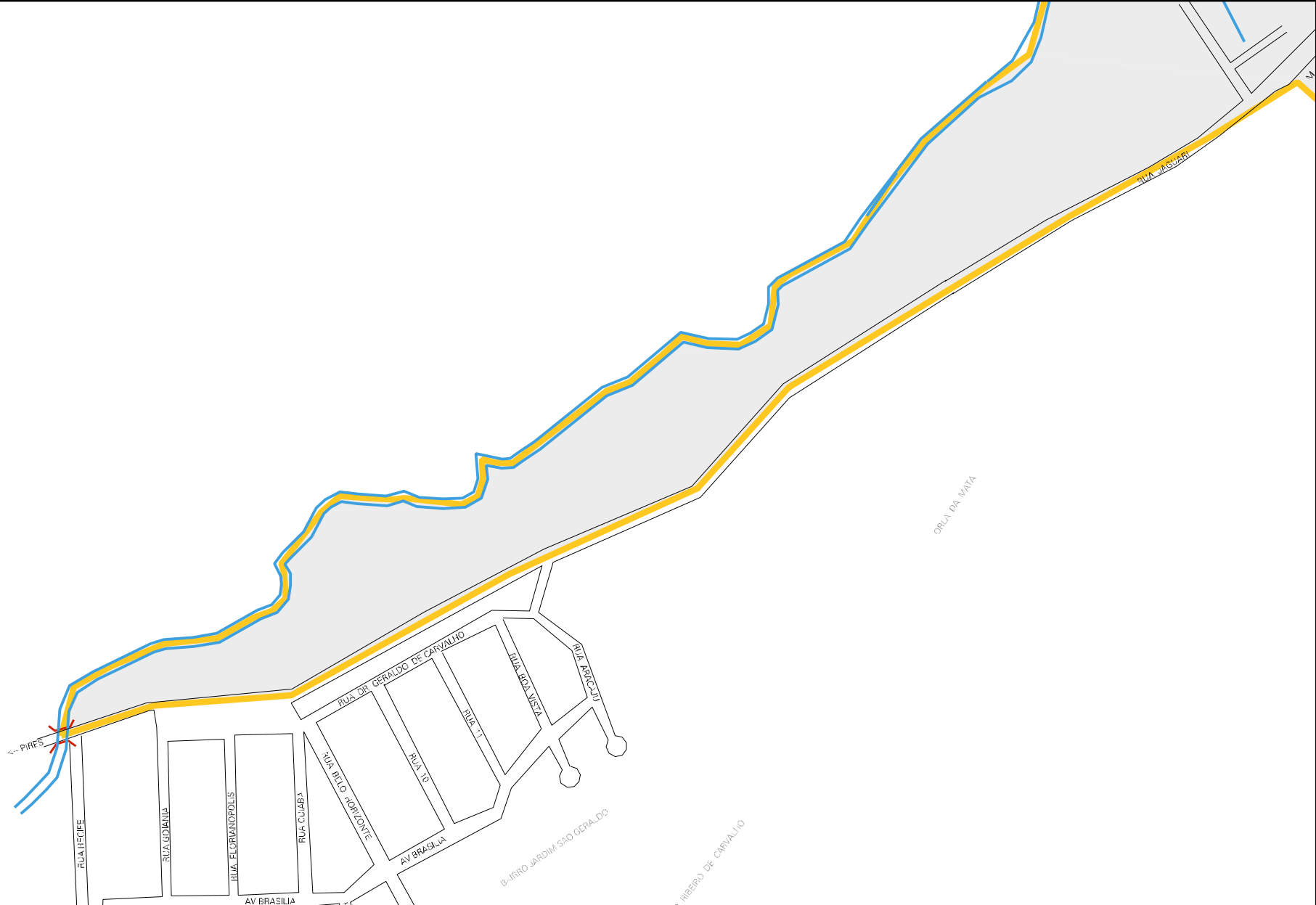
RUA ZETERINO BRANDING

PCA CAP JOAQUIM MARTINS

RUA VASCO

GUSTAVO MARTINS

RUA INDEPENDENCIA



CENSO AGROPECUARIO 2006
CONTAGEM DA POPULACAO 2007

MUNICIPIO: 65404 - SAPUCAÍ-MIRIM
DISTRITO: 05 - SAPUCAÍ-MIRIM
SUBDISTRITO: 00
SETOR: 0003 SITUACAO: 10



ESTADO DE MINAS GERAIS
 MAPA DE SETOR URBANO - MSU
 ESCALA: 1 : 4143

