

RUA JOSÉ MATEUS DE OLIVEIRA

R 98

R 98

R 99

R AURELIANO JOSÉ DE SOUZA

RUA HELVÍCIO DANTAS

R PLÍNIO NEGREIROS

R PLÍNIO NEGREIROS 2

R DAS TULIPAS

R DAS FROSTAS

R DOS ANJOS

AVENIDA SIDÔNIO OTONI

AVENIDA SIDÔNIO OTONI

RUA 1

RUA 1

RUA 1

RUA 2

RUA 2

RUA 2

RUA 4

RUA 3

CORREGO SÃO JACINTO

ESCOLA ESTADUAL PASTOR HOLLERBACH

E E IVONE LEWICK CUNHA MELO

CORREGO SÃO JACINTO

RUA SANTOS DUMONT

R GUSTAVO LEONARDT

R ADALBERTO HOLLERBACH

RUA 31

SESI

R JOÃO SILVESTRE

R MARIZETE

CEASA

SESI

LOESCH

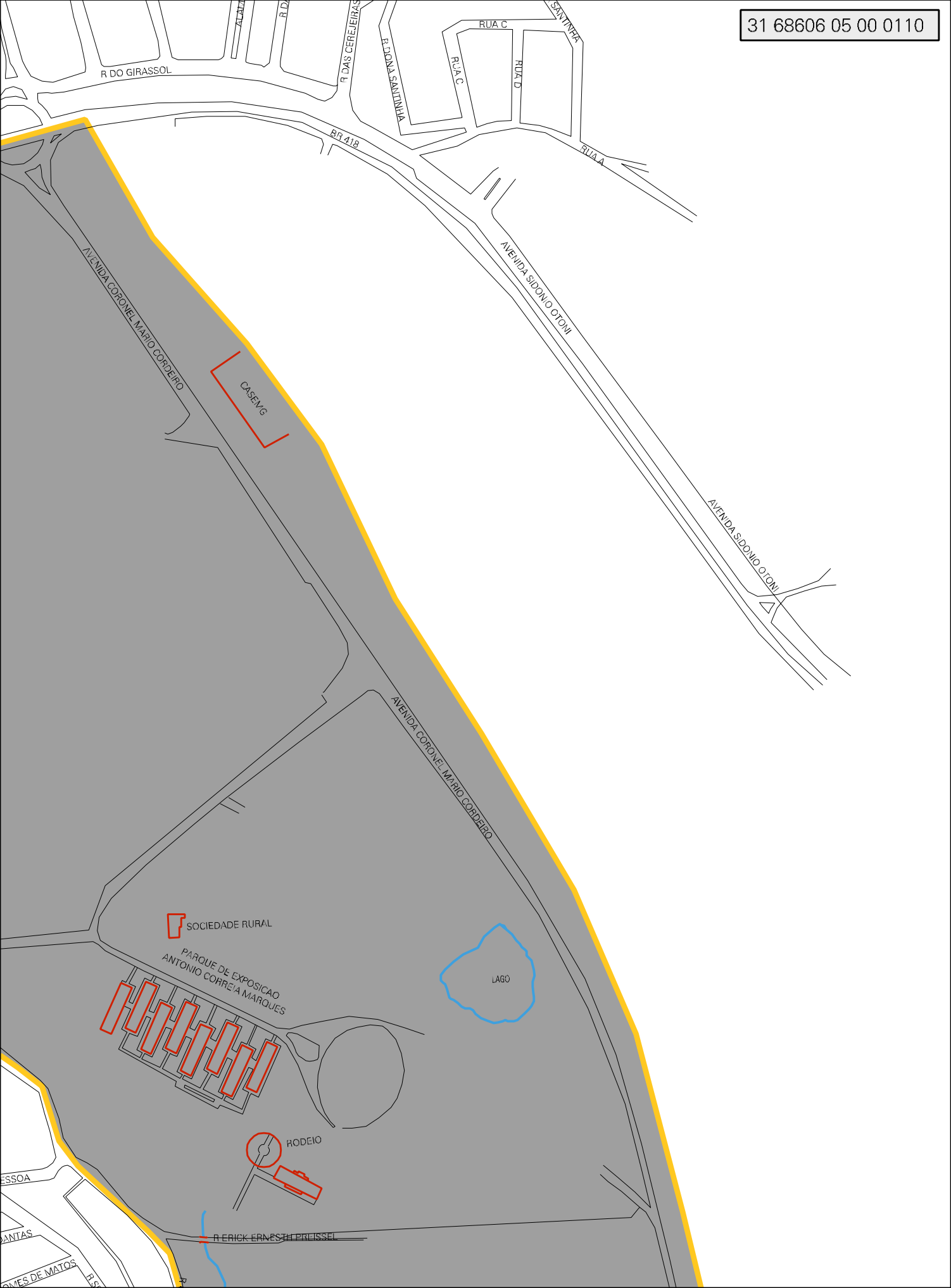
RUA VALENTIM FREISSEL

RUA VALENTIM FREISSEL

RUA VALENTIM FREISSEL

RUA VALENTIM FREISSEL

RUA VALENTIM FREISSEL



R DO GIRASSOL

R DAS CEREJEIRAS

R DAS CEREJEIRAS

R DAS CEREJEIRAS

R DONA SANTINIA

RUA C

RUA D

RUA A

BR 418

AVENIDA CORONEL MARIO CORDEIRO

CASEM G

AVENIDA SIDONIO OTONI

AVENIDA SIDONIO OTONI

AVENIDA CORONEL MARIO CORDEIRO

SOCIIDADE RURAL

PARQUE DE EXPOSICAO ANTONIO CORREIA MARQUES

LAGO


RODEIO

R ERICK ERNESTO PREISSEL

ESSOA

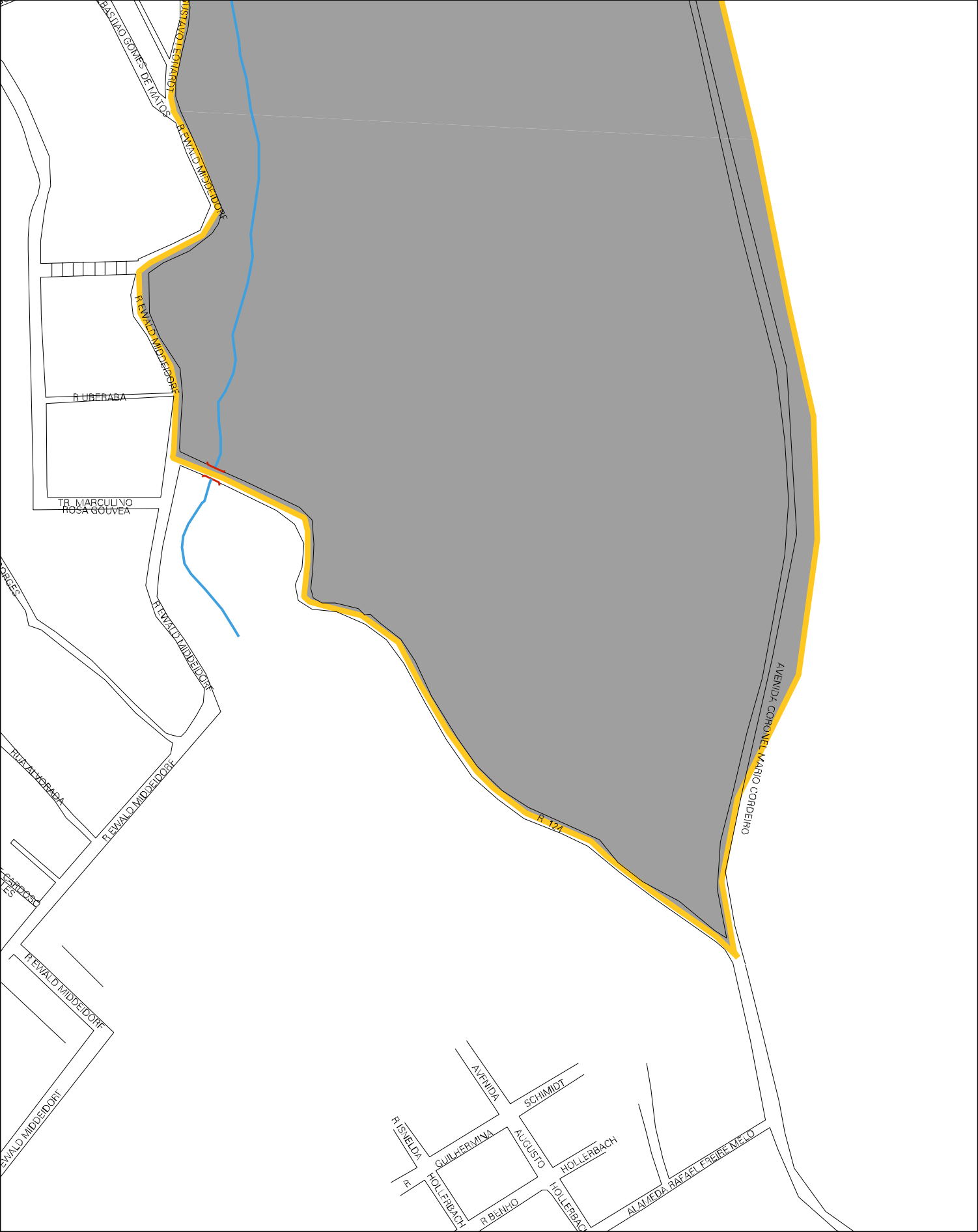
ANTAS

AMES DE MATOS



MUNICIPIO: 68606 - TEÓFILO OTONI
DISTRITO: 05 - TEÓFILO OTONI
SUBDISTRITO: 00
SETOR: 0110 SITUACAO: 10
BAIRRO: 038 - PAMPULHINHA





ESTADO DE MINAS GERAIS
 MAPA DE SETOR URBANO - MSU
 ESCALA: 1 : 4663

