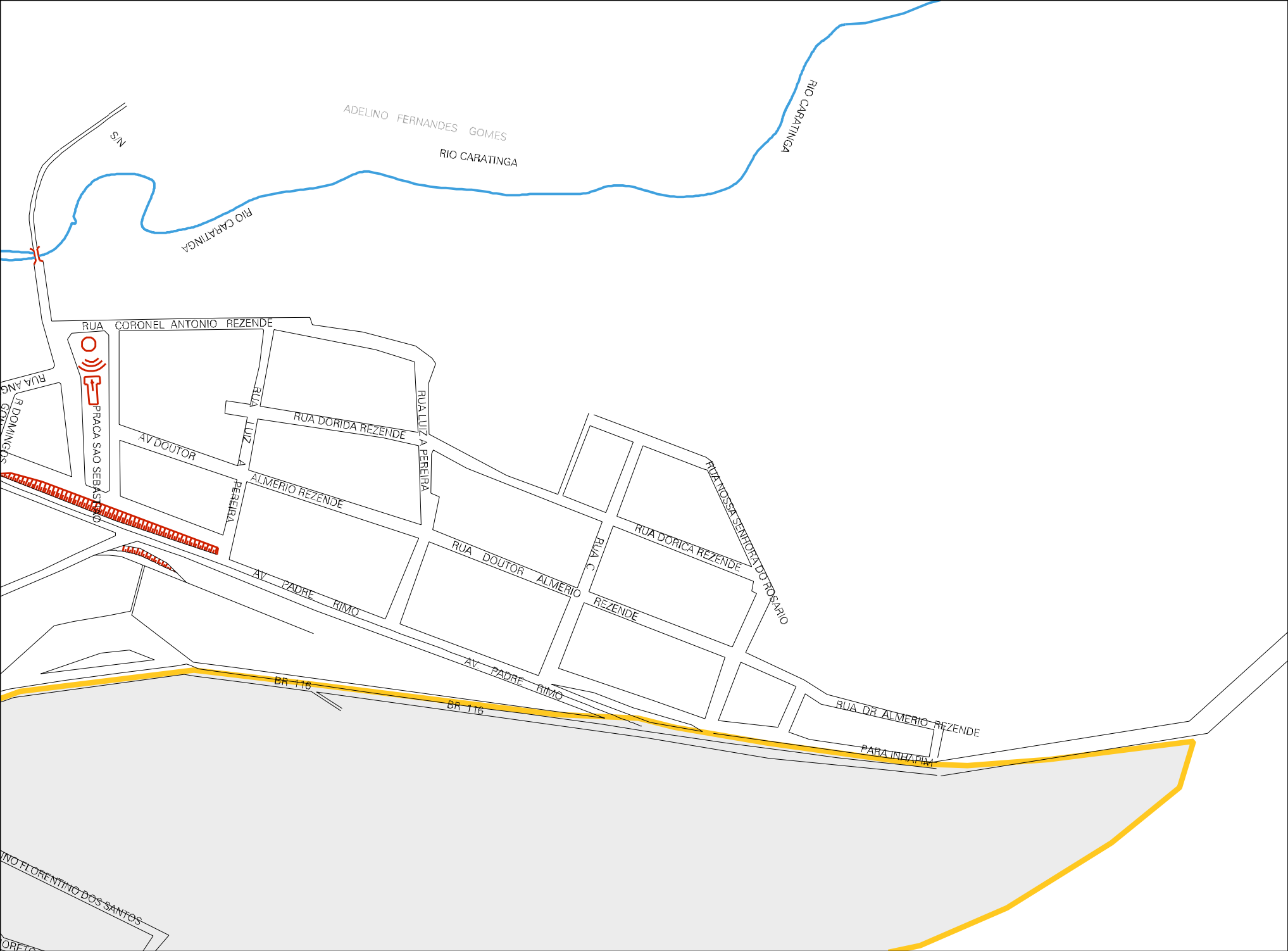
ADELINO FERNANDES GOMES
RIO CARATINGA
RIO CARATINGA
RIO CARATINGA
N/S
RUA CORONEL ANTONIO REZENDE
PRACA SAO SEBASTIAO
RUA ANG
R DOMINGOS
RUA LUIZ A PEREIRA
RUA DORIDA REZENDE
AV DOUTOR ALMERIO REZENDE
RUA LUIZ A PEREIRA
RUA NOSSA SENHORA DO ROSARIO
RUA DORICA REZENDE
RUA C
RUA DOUTOR ALMERIO REZENDE
AV PADRE RIMO
AV PADRE RIMO
BR 116
BR 116
RUA DR ALMERIO REZENDE
PARA INHAPIM
INO FLORENTINO DOS SANTOS

31 70057 05 00 0006



RIO CARATINGA
RIO CARATINGA
RIO CARATINGA
RIO CARATINGA
CORREGO
AV. PADRE RINO
RUA SEBASTIAO MEDINA
RUA SEBASTIAO MEDINA
RUA SAO JOSE
RUA DOMINGOS GONCALVES
RUA MARIA ANTONIA FRAUCO
CEMITERIO
TORRE DE TV
RUA SEBASTIAO MEDINA
PRACA MANOEL VIANA
RUA SEBASTIAO PADUINO
RUA SEBASTIAO RIBEIRO
RUA PADRE RINO
AV. MARQUES PEREIRA
TR. JOAO RIBEIRO
RUA SAO DOMINGOS
PRACA SAO GERALDO
BR 116
BR 116
IGREJA MATRIZ
PRACA JOAO RIBEIRO
VILA GERALDO
ESTACAO RODOVIARIA
RUA PADRE RINO
AV. MARQUES PEREIRA
FAZENDA
RUA JOSE RODRIGUES PEREIRA
LOTEAMENTO JOAO CARLOTA
RUA JAIME DE S. REZENDE
RUA AGENOR RODRIGUES
R SEBASTIAO DEMETRIO DE LIMA
D AGUA DA COPASA
RUA FLORENTINO DOS SANTOS
R INGRACIO FERREIRA
RUA MAJOR ALEXANDRINO
RUA SEBASTIAO LUIZ DA SILVA
RUA PAULO
TEOFILO M
R JOS
RUA BRAU
ESTRADA P/ FAZ DE JOS

CENSO AGROPECUARIO 2006
CONTAGEM DA POPULAÇÃO 2007

MUNICIPIO: 70057 - UBAPORANGA
DISTRITO: 05 - UBAPORANGA
SUBDISTRITO: 00
SETOR: 0006 SITUACAO: 10

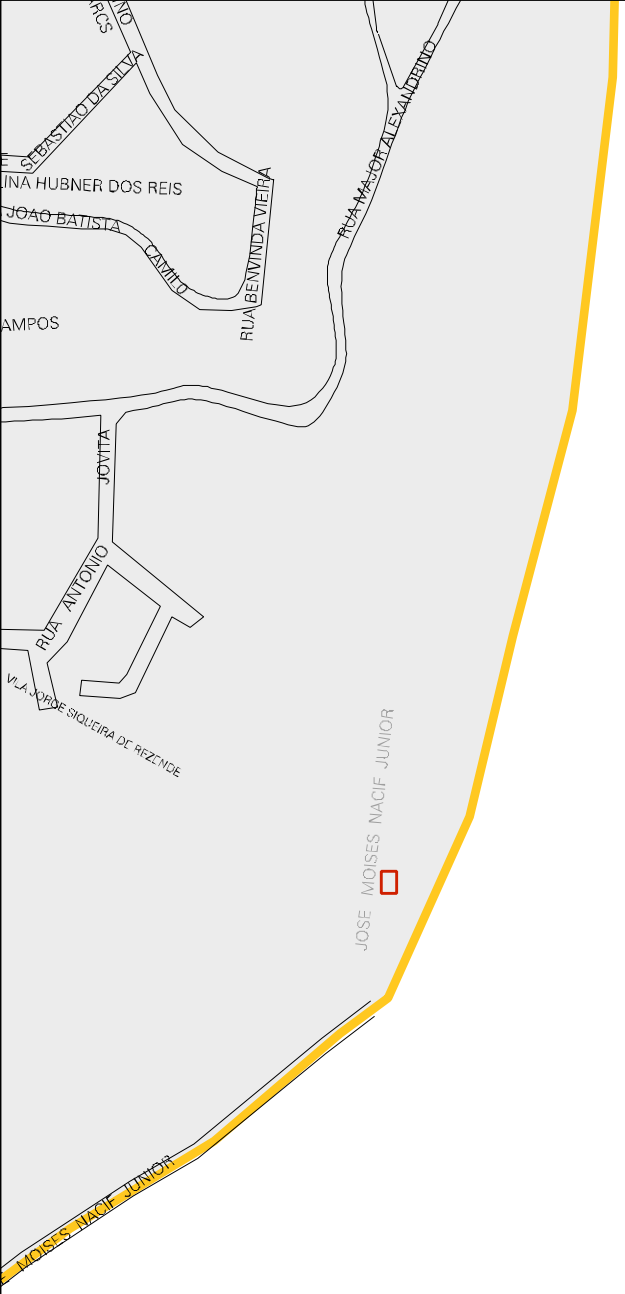

ESTADO DE MINAS GERAIS

MAPA DE SETOR URBANO - MSU

ESCALA: 1 : 4176

N
O E
S