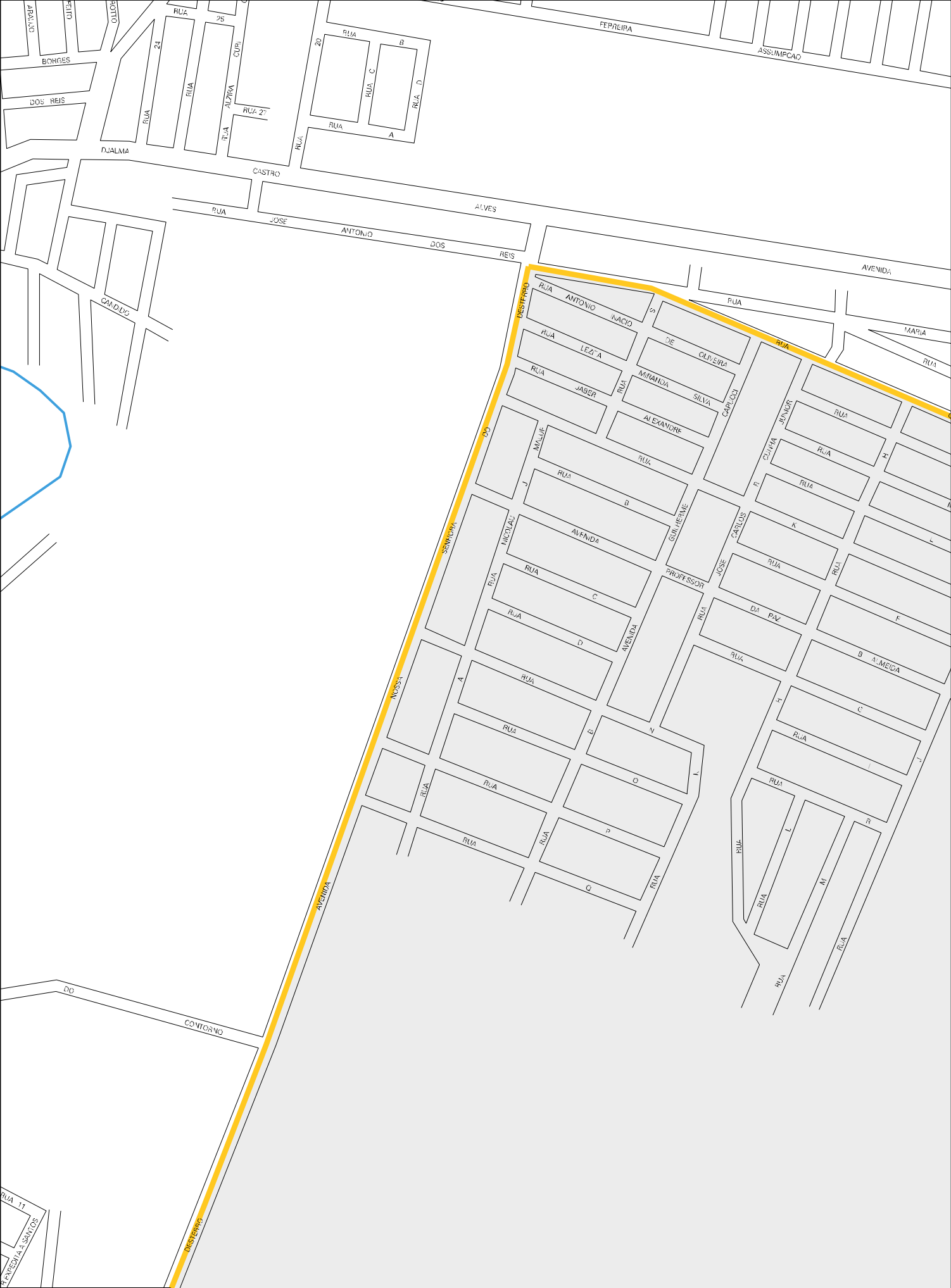

ARAUJO
PEITO
ROTTO
RUA 25
24
CURI
ALZIRA
RUA 27
RUA 20
RUA B
RUA C
RUA D
RUA A
FERREIRA
ASSUMPCAO
BORGES
DOS REIS
DJALMA
CASTRO
ALVES
RUA JOSE ANTONIO DOS REIS
AVENIDA
CANDIDO
DESTERRO
RUA ANTONIO INACIO
RUA LEZITA
RUA JABER
DE OLIVEIRA
MIRANDA SILVA
ALEXANDRE
CAPUCCI
JUNIOR
CUNHA
MARIA
RUA
DO
MALUF
RUA B
AVENIDA
GUILHERME
CARLOS
JOSE
PROFESSOR
NICOLAU
RUA C
RUA D
AVENIDA
DA PAZ
B ALMEIDA
SENHORA
NOSSA
RUA A
RUA B
RUA N
RUA O
RUA P
RUA Q
RUA L
RUA M
RUA R
AVENIDA
DO
CONTORNO
RUA 11
R EXPEDITA A SANTOS
DESTERRO

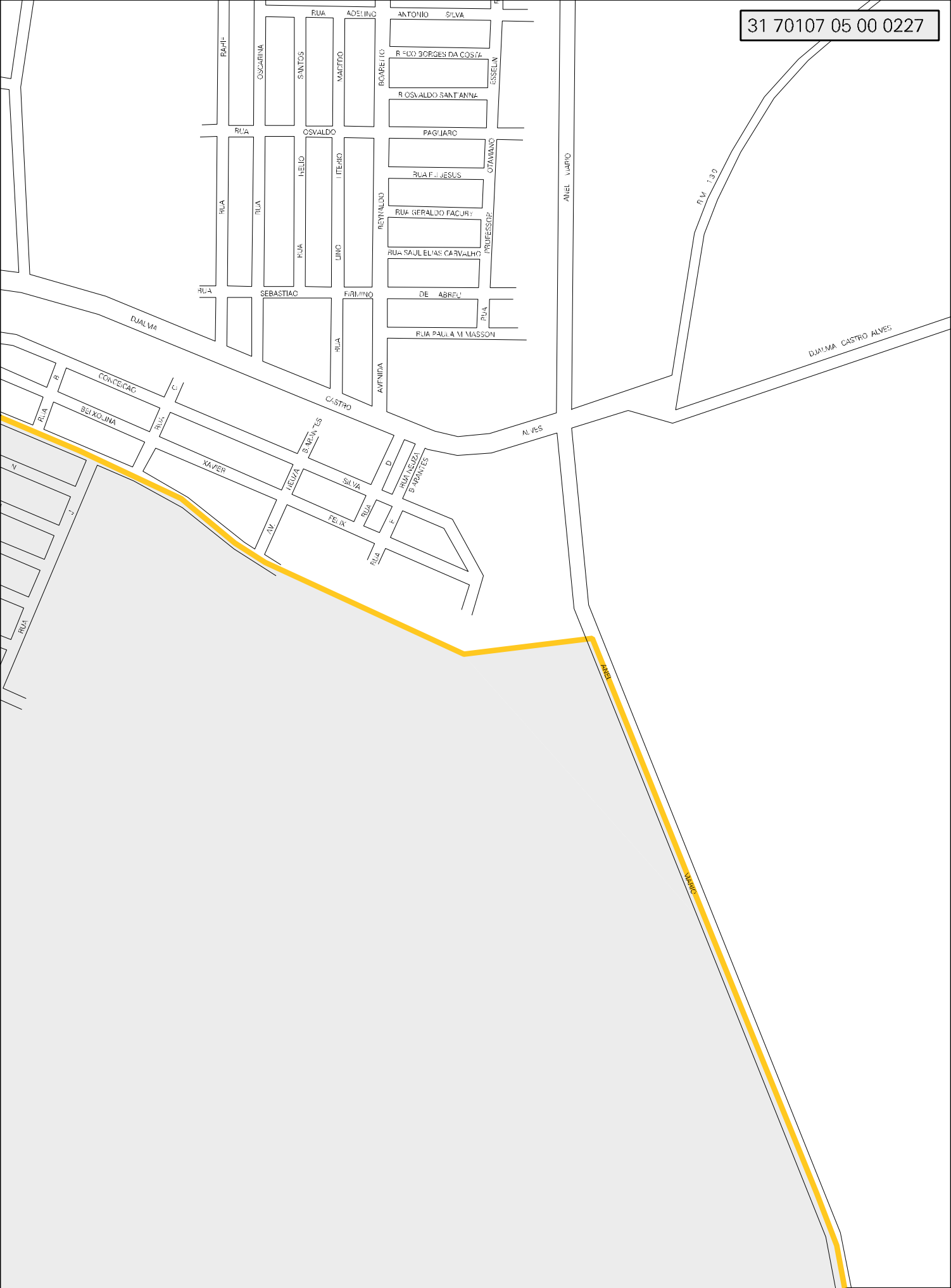
31 70107 05 00 0227
RUA
ADELINO
ANTONIO SILVA
RAHI
OSCARINA
SANTOS
VASCIDO
BOABELTO
R ECO BORGES DA COSTA
ESSELIN
R OSVALDO SANT'ANNA
OSVALDO
PAGLIARO
HELIO
ITERIO
OTAVIANO
RUA F J JESUS
REYNALDO
RUA GERALDO FACURY
PROFESSOR
RUA SAUL ELIAS CARVALHO
SEBASTIAO
FIRMINO
DE ABREU
RUA PAULA M MASSON
AVENIDA
DJALMA CASTRO ALVES
ANEL VIARIO
R M 139
CONCEICAO
BEIXO-INA
XAVIER
B APARECIDA
RUA NEUZA B APARECIDA
SILVA
FELIX
AV
ANEL VIARIO

CENSO AGROPECUARIO 2006
CONTAGEM DA POPULAÇÃO 2007

MUNICIPIO: 70107 - UBERABA
DISTRITO: 05 - UBERABA
SUBDISTRITO: 00
SETOR: 0227 SITUACAO: 20

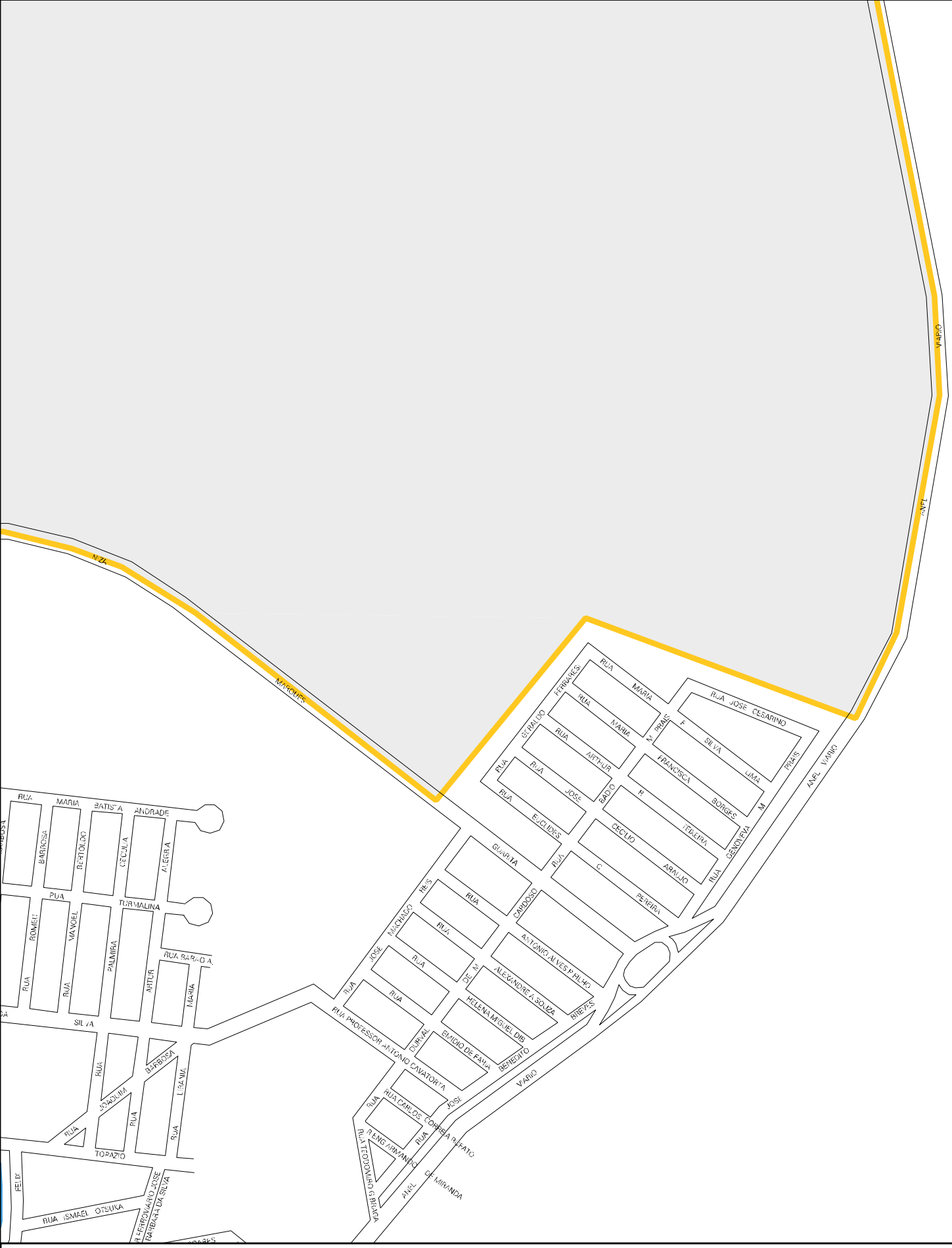

ESTADO DE MINAS GERAIS

MAPA DE SETOR URBANO - MSU

ESCALA: 1 : 6257

N

O E

S