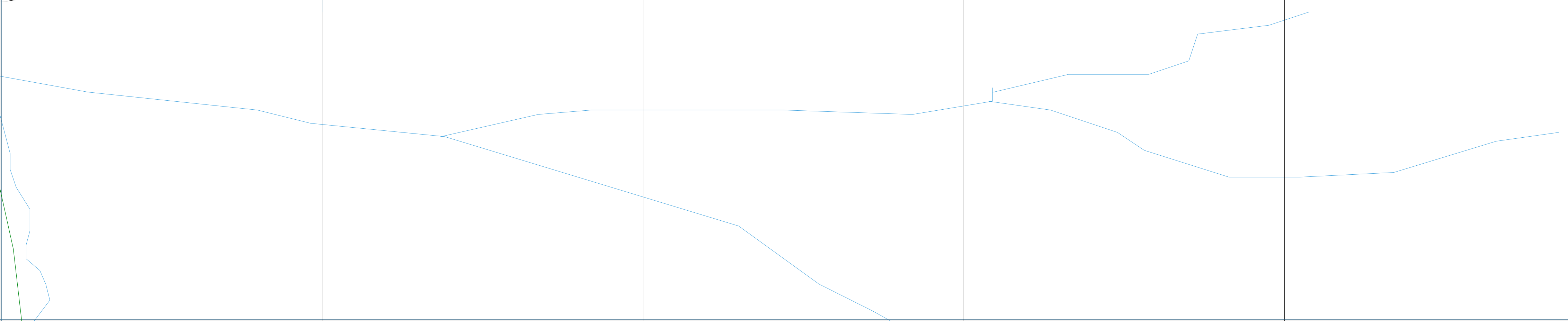
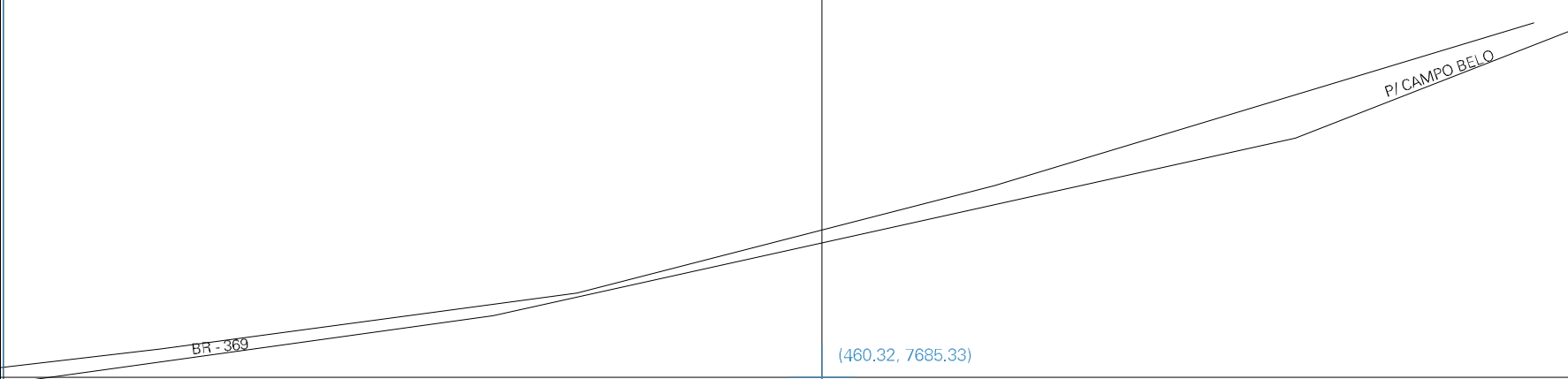


(460.32, 7686.33)

(462.32, 7686.33)

(460.32, 7685.33)

(462.32, 7685.33)

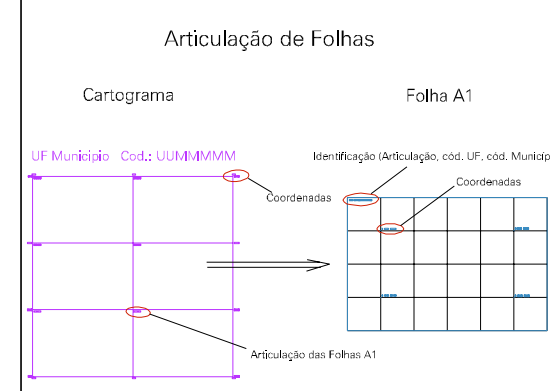


ESTADO DE MINAS GERAIS
 Município: 31.00807
 AGUANIL

Folha : 01 - 02

Arquivo: 3100807.dgn
 Limites(km): (459.82, 7684.83) - (462.82, 7686.83)

- LEGENDA**
- LIMITES**
- Município ou Perímetro Urbano
 - Distrito
 - Subdistrito, RA, Zona ou similar
 - Bairro ou similar
 - Setor Censitário
- CODIGOS**
- 22306.05 Distrito (cod. do município + cod. do distrito)
 - 05.08 Subdistrito (cod. do distrito + cod. do subdistrito)
 - 003 Bairro (cod. do bairro no município)
 - 25 Setor (número do setor no distrito ou subdistrito)



MAPA URBANO DIGITAL
 FOLHA A1