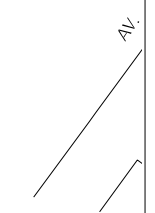


(791.978, 7941.221)

(793.978, 7941.221)

(791.978, 7940.221)

(793.978, 7940.221)



ESTADO DE MINAS GERAIS

Município: 31.03504

ARAGUARI






Folha : 01 - 01

Arquivo: 3103504.dgn





Limites(km): (791.478, 7939.721) - (794.478, 7941.721)

LEGENDA

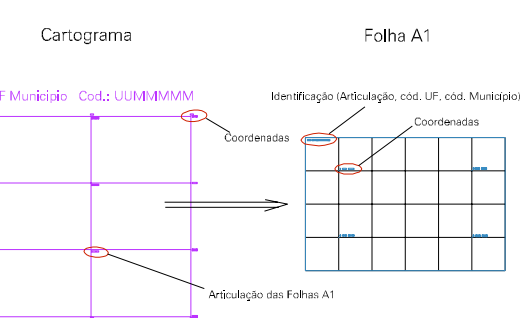
LIMITES

-  Município ou Perímetro Urbano
-  Distrito
-  Subdistrito, RA, Zona ou similar
-  Bairro ou similar
-  Setor Censitário

CODIGOS

-  22306.05 Distrito (cod. do município + cod. do distrito)
-  05.08 Subdistrito (cod. do distrito + cod. do subdistrito)
-  003 Bairro (cod. do bairro no município)
-  25 Setor (número do setor no distrito ou subdistrito)

Articulação de Folhas



MAPA URBANO DIGITAL

FOLHA A1



CENSO AGROPECUARIO 2006

CONTAGEM DA POPULAÇÃO 2007

Data de Impressão: 18.05.07

