

COMISSÃO REDE

PEDRO MONTES

(797.978, 7939.221)

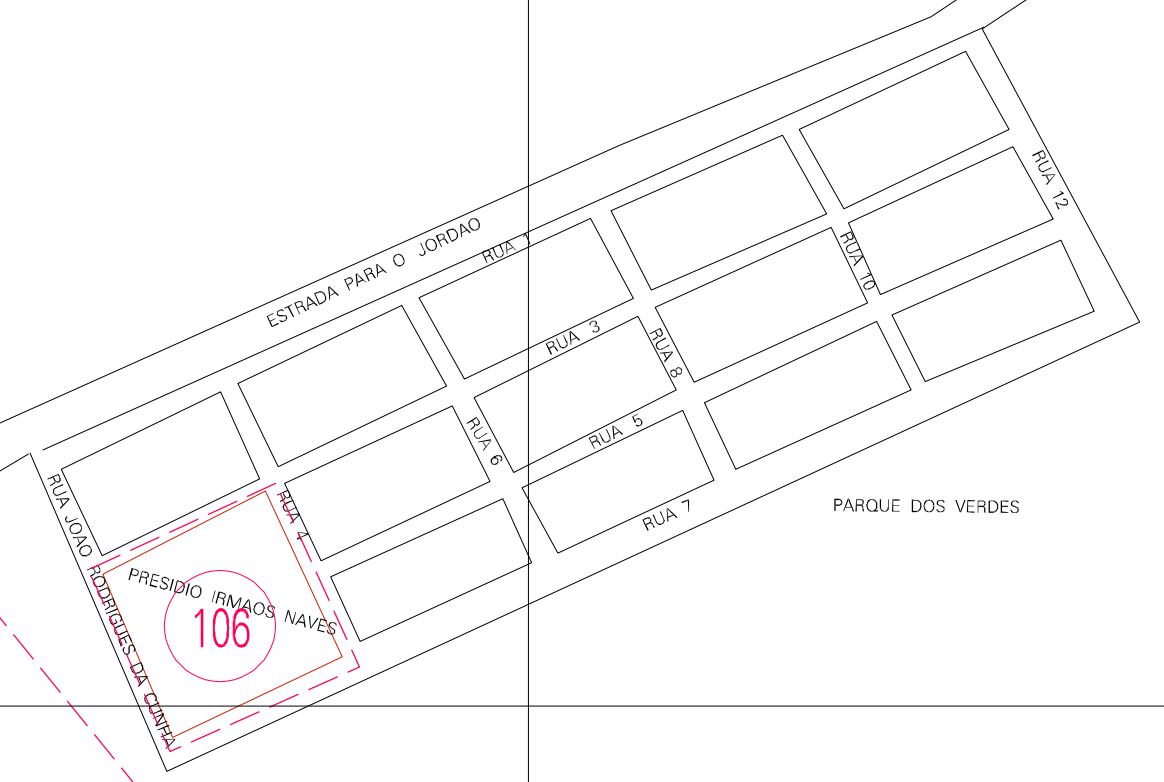
(799.978, 7939.221)

27

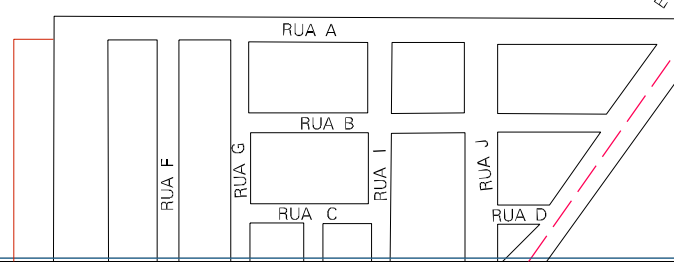
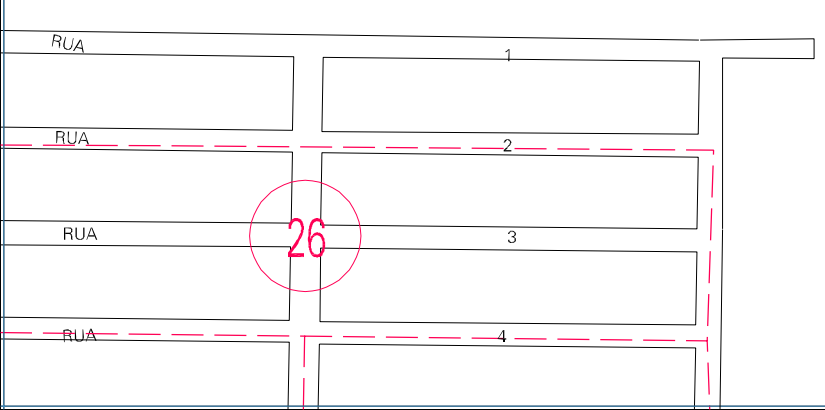
(797.978, 7938.221)

(799.978, 7938.221)

ARELHO SAUARI



PARQUE DOS VERDES

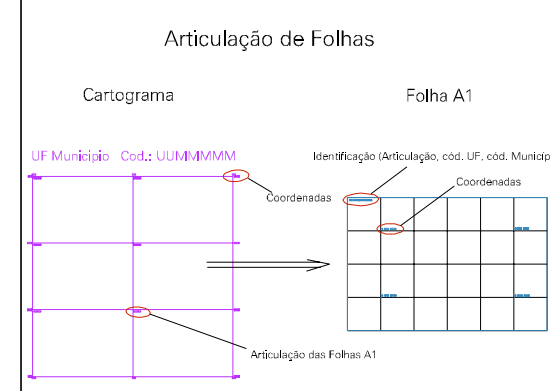


ESTRADA PARA O JARDIM

ESTADO DE MINAS GERAIS
 Município: 31.03504
 ARAGUARI
 Folha : 02 - 03

Arquivo: 3103504.dgn
 Limites(km): (797.478, 7937.721) - (800.478, 7939.721)

- LEGENDA**
- LIMITES**
- Município ou Perímetro Urbano
 - Distrito
 - Subdistrito, RA, Zona ou similar
 - Bairro ou similar
 - Setor Censitário
- CODIGOS**
- 22306.05 Distrito (cod. do município + cod. do distrito)
 - 05.08 Subdistrito (cod. do distrito + cod. do subdistrito)
 - 003 Bairro (cod. do bairro no município)
 - 25 Setor (número do setor no distrito ou subdistrito)



MAPA URBANO DIGITAL
 FOLHA A1

