










ESTADO DE MINAS GERAIS  
 Município: 31.04007  
 ARAXÁ  
 Folha : 11 - 04

Arquivo: 3104007.dgn  
 Limites(km): ( 295, 7810) - ( 299, 7813)

**LEGENDA**

- LIMITES**
-  Município ou Perímetro Urbano
  -  Distrito
  -  Subdistrito, RA, Zona ou similar
  -  Bairro ou similar
  -  Setor Censitário
- CODIGOS**
-  22306.05 Distrito (cod. do município + cod. do distrito)
  -  05.06 Subdistrito (cod. do distrito + cod. do subdistrito)
  -  003 Bairro (cod. do bairro no município)
  -  25 Setor (número do setor no distrito ou subdistrito)

