

(446.4, 7670.2)

(446.4, 7670.2)










(446.4, 7669.2)

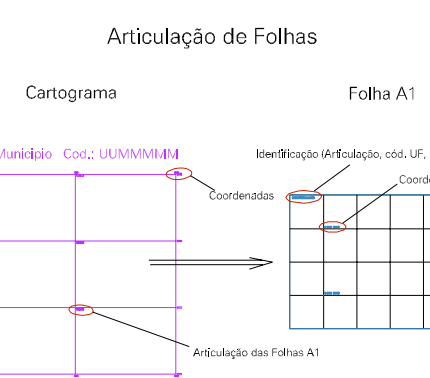
(446.4, 7669.2)

ESTADO DE MINAS GERAIS
 Município: 31.07109
 BOA ESPERANÇA
 Folha : 01 - 03

Arquivo: 3107109.dgn
 Limites(km): (445.4, 7668.2) - (448.4, 7671.2)

LEGENDA

- LIMITES**
-  Município ou Perímetro Urbano
 -  Distrito
 -  Subdistrito, RA, Zona ou similar
 -  Bairro ou similar
 -  Setor Censitário
- CODIGOS**
-  22306.05 Distrito (cod. do município + cod. do distrito)
 -  05.06 Subdistrito (cod. do distrito + cod. do subdistrito)
 -  003 Bairro (cod. do bairro no município)
 -  25 Setor (número do setor no distrito ou subdistrito)



MAPA URBANO DIGITAL
 FOLHA A1