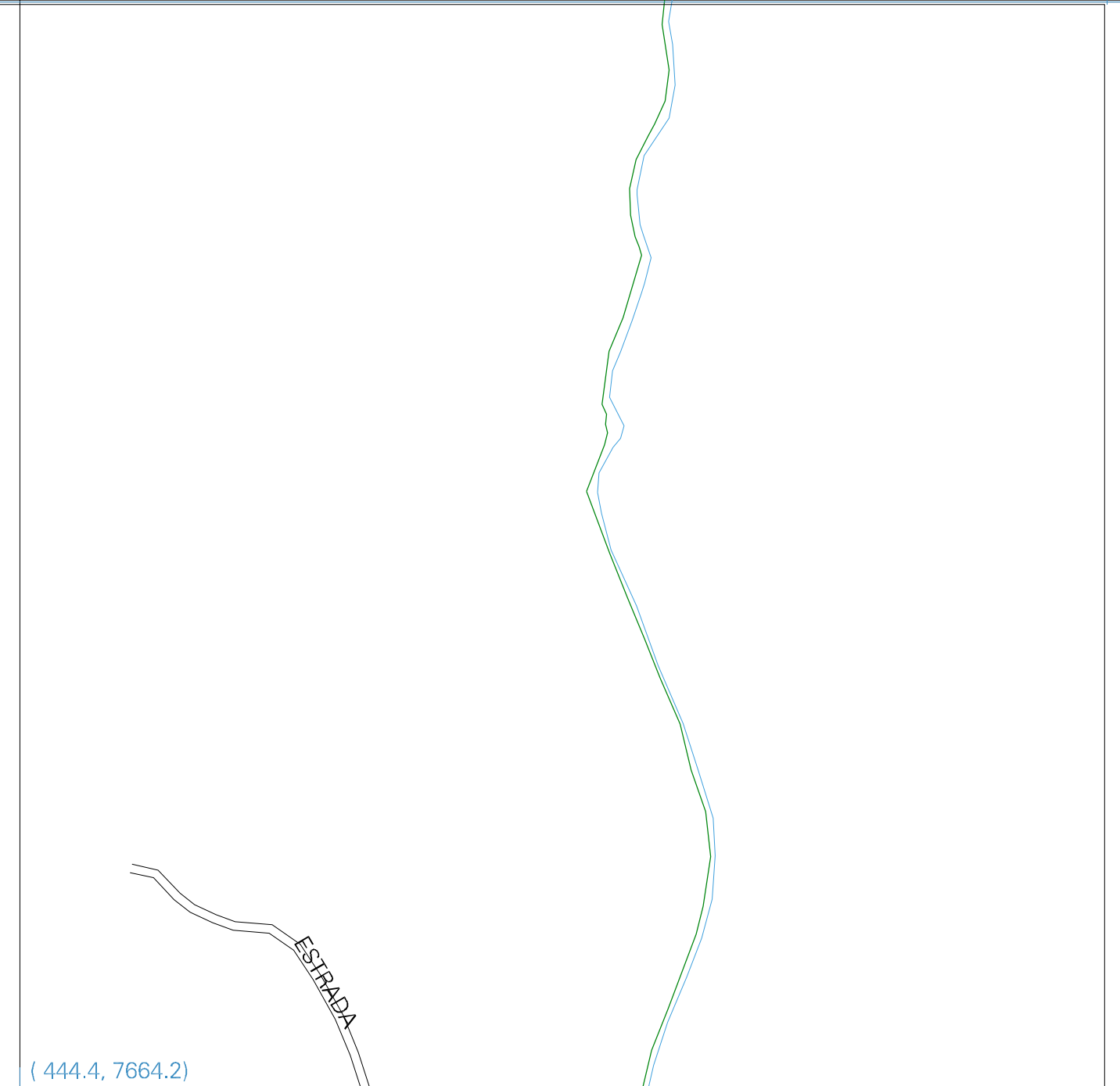


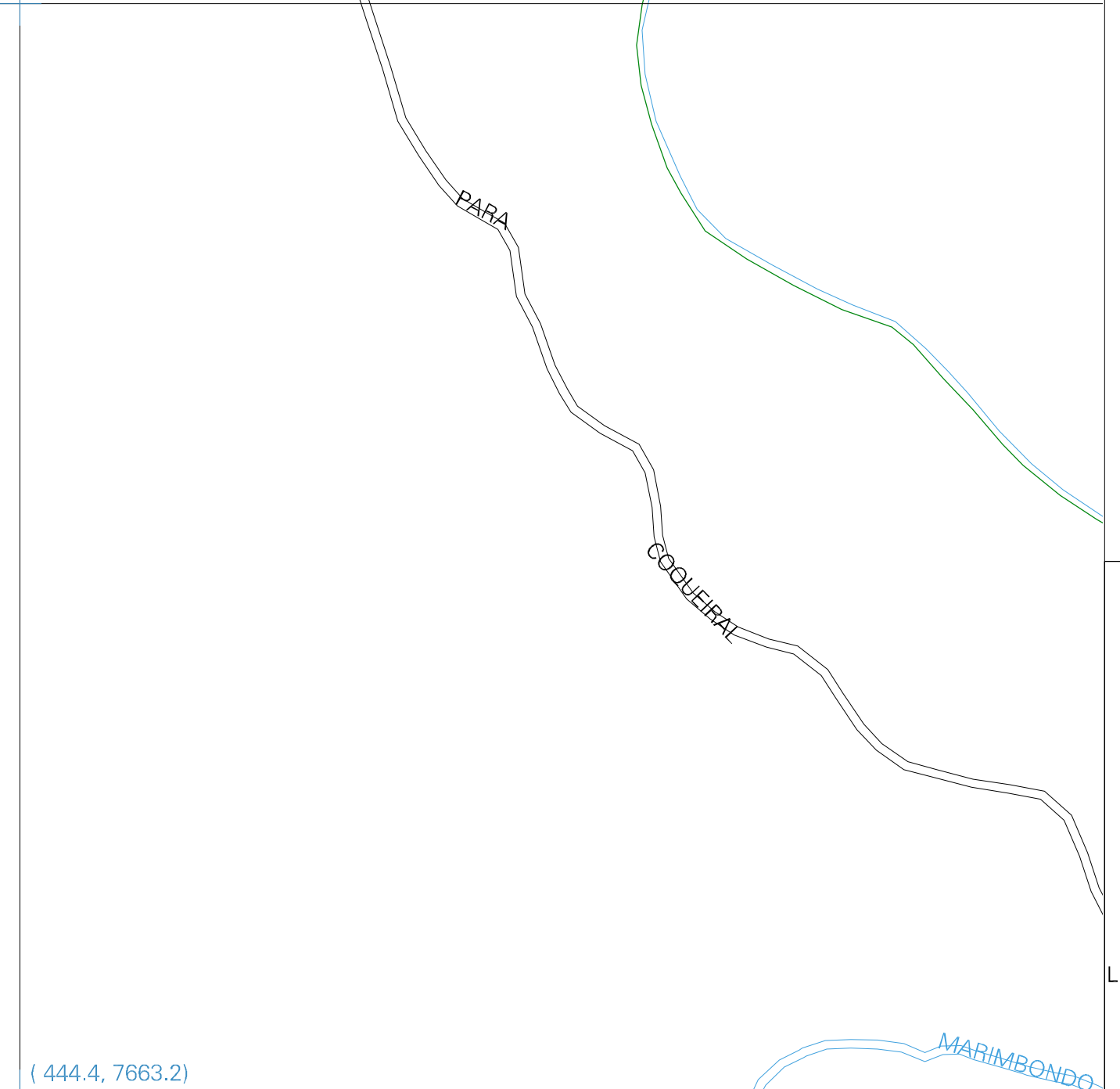
(442.4, 7662.2)



(442.4, 7663.2)



(444.4, 7664.2)








(444.4, 7663.2)

ESTADO DE MINAS GERAIS
 Município: 31.07109
 BOA ESPERANÇA
 Folha : 03 - 02





Arquivo: 3107109.dgn
 Limites(km): (441.4, 7662.2) - (445.4, 7665.2)

LEGENDA

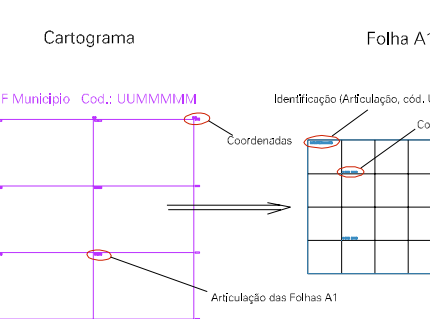
LIMITES

-  Município ou Perímetro Urbano
-  Distrito
-  Subdistrito, RA, Zona ou similar
-  Bairro ou similar
-  Setor Censitário

CODIGOS

-  22306.05 Distrito (cod. do município + cod. do distrito)
-  05.06 Subdistrito (cod. do distrito + cod. do subdistrito)
-  003 Bairro (cod. do bairro no município)
-  25 Setor (número do setor no distrito ou subdistrito)

Articulação de Folhas



MAPA URBANO DIGITAL
 FOLHA A1