

(623.3, 8106.3)

(625.3, 8106.3)

(623.3, 8104.3)

(625.3, 8104.3)

20






PARQUE EXPOSICAO

ESTADO DE MINAS GERAIS
 Município: 31.07307
 BOCAIÚVA
 Folha : 03 - 01





Arquivo: 3107307.dgn
 Limites(kml: (622.3, 8103.3) - (626.3, 8106.3)

LEGENDA

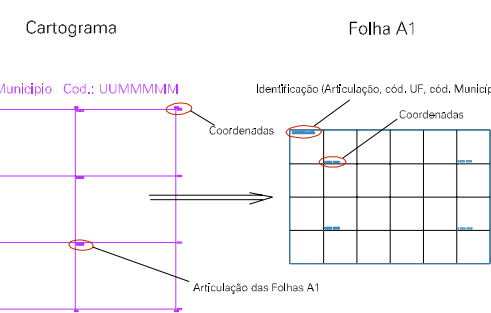
LIMITES

-  Município ou Perímetro Urbano
-  Distrito
-  Subdistrito, RA, Zona ou similar
-  Bairro ou similar
-  Setor Censitário

CODIGOS

-  22306.05 Distrito (cod. do município + cod. do distrito)
-  05.06 Subdistrito (cod. do distrito + cod. do subdistrito)
-  003 Bairro (cod. do bairro no município)
-  25 Setor (número do setor no distrito ou subdistrito)

Articulação de Folhas



MAPA URBANO DIGITAL
 FOLHA A1