

ESTRADA

RUA

(468,4 - 7620)

(471,4 - 7620)

(468,4 - 7621)

(471,4 - 7621)








ESTADO DE MINAS GERAIS
 Município: 31.07406
 BOM DESPACHO
 Folha : 01 - 01





Arquivo: 3107406.dgn
 Limites(km): (468,4 - 7620) - (472,4 - 7623)

LEGENDA

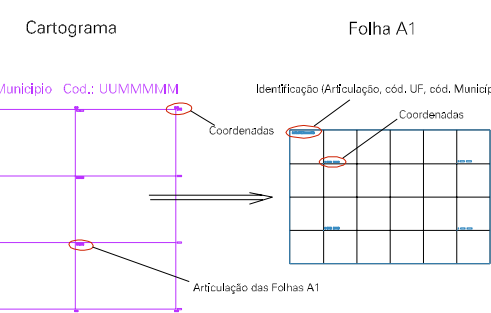
LIMITES

-  Município ou Perímetro Urbano
-  Distrito
-  Subdistrito, RA, Zona ou similar
-  Bairro ou similar
-  Setor Censitário

CODIGOS

-  22306.05 Distrito (cod. do município + cod. do distrito)
-  05.06 Subdistrito (cod. do distrito + cod. do subdistrito)
-  003 Bairro (cod. do bairro no município)
-  25 Setor (número do setor no distrito ou subdistrito)

Articulação de Folhas



MAPA URBANO DIGITAL
 FOLHA A1

