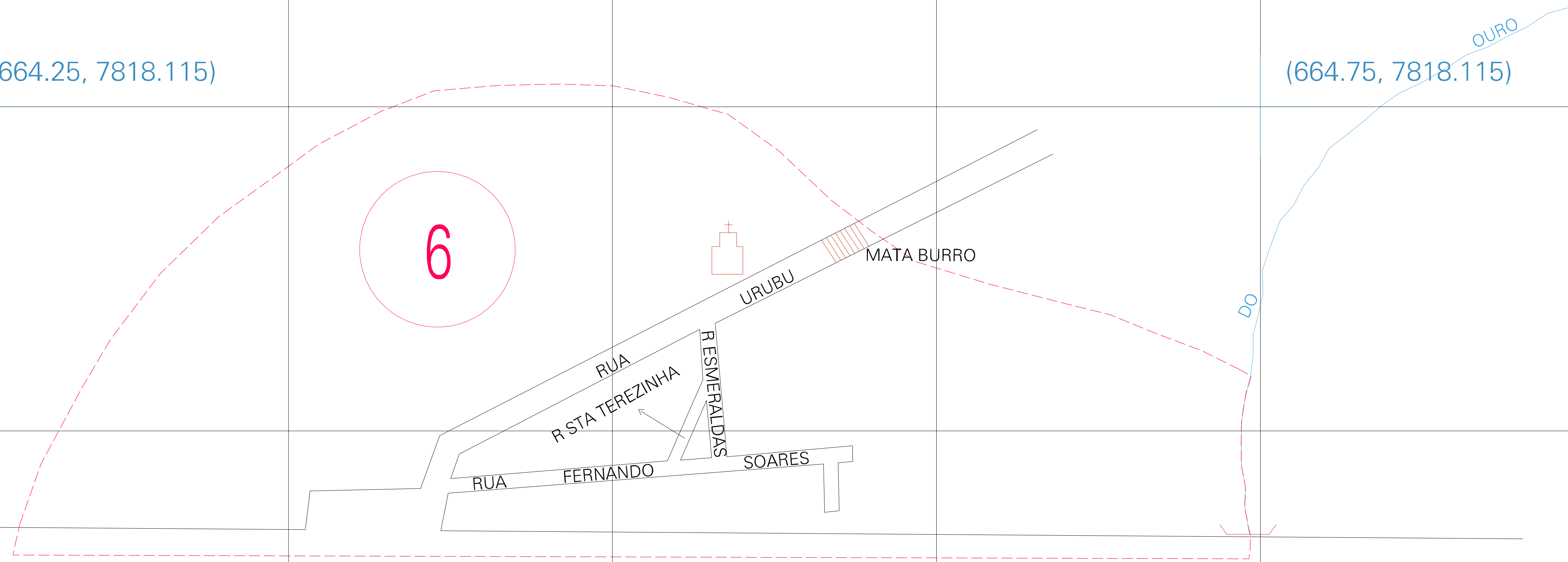


(664.25, 7818.115)

(664.75, 7818.115)

6



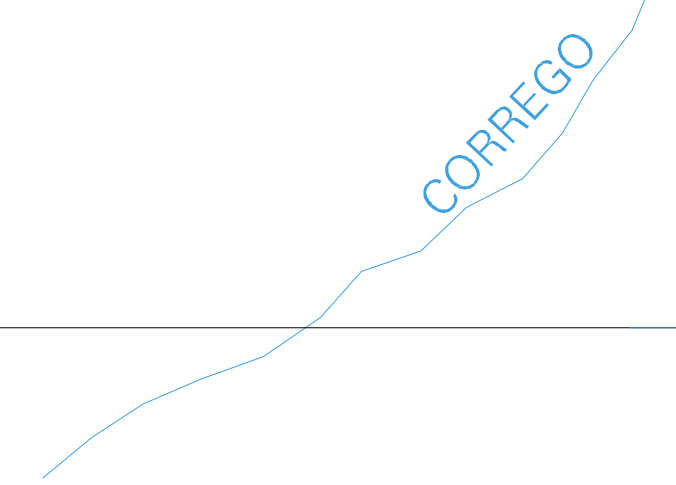
P/ BR 381

RODOVIA MG 434

P/ ITABIRA

(664.25, 7817.865)

(664.75, 7817.865)

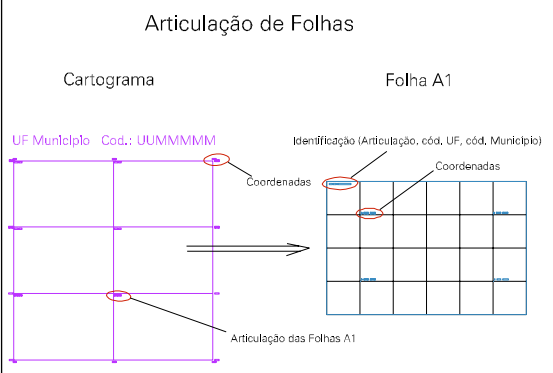


ESTADO DE MINAS GERAIS  
 Município: 31.07703  
 BOM JESUS DO AMPARO  
 Folha : 01 - 01

Arquivo: 310770300001.dgn  
 Limites(km): (664.125, 7817.74) - (664.875, 7818.24)

LEGENDA

- LIMITES
- Município ou Perímetro Urbano
  - Distrito
  - Subdistrito, RA, Zona ou similar
  - Bairro ou similar
  - Sector Censitário
- CODIGOS
- 22306.06 Distrito (cod. do município + cod. do distrito)
  - 06.06 Subdistrito (cod. do distrito + cod. do subdistrito)
  - 003 Bairro (cod. do bairro no município)
  - 25 Sector (número do sector no distrito ou subdistrito)



MAPA URBANO DIGITAL  
 FOLHA A1