






ESTADO DE MINAS GERAIS
 Município: 31.10004
 CAETÉ
 Folha : 01 - 01





Arquivo: 3110004.dgn
 Limites(km): (- 639,9, 7803,46) - (- 639,9, 7806,46)

LEGENDA

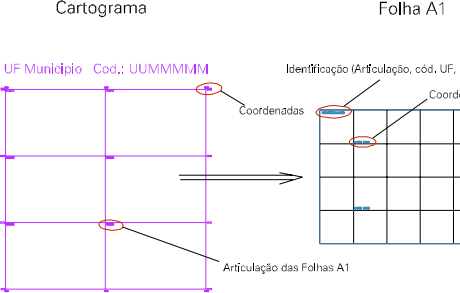
LIMITES

-  Município ou Perímetro Urbano
-  Distrito
-  Subdistrito, RA, Zona ou similar
-  Bairro ou similar
-  Setor Censitário

CODIGOS

-  22306.05 Distrito (cod. do município + cod. do distrito)
-  05.06 Subdistrito (cod. do distrito + cod. do subdistrito)
-  003 Bairro (cod. do bairro no município)
-  25 Setor (número do setor no distrito ou subdistrito)

Articulação de Folhas



MAPA URBANO DIGITAL
 FOLHA A1

