

04/01

MANOEL
REINALDO
POMES

04/01

795.5 7807

795.5 7807






795.5 7808

795.5 7808





ESTADO DE MINAS GERAIS
 Município: 31.13404
 CARATINGA
 Folha : 04 - 01

Arquivo: 3113404.dgn
 Limites(km): (795.5, 7805) - (795.5, 7808)

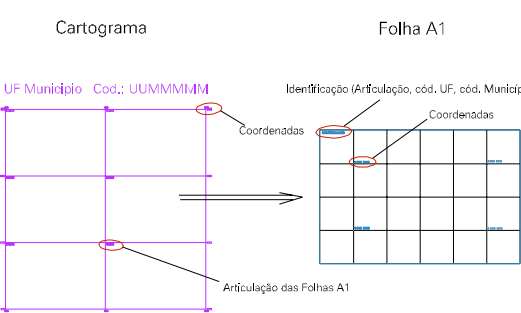
LEGENDA

- LIMITES
-  Município ou Perímetro Urbano
 -  Distrito
 -  Subdistrito, RA, Zona ou similar
 -  Bairro ou similar
 -  Setor Censitário

CODIGOS

-  22306.05 Distrito (cod. do município + cod. do distrito)
-  05.06 Subdistrito (cod. do distrito + cod. do subdistrito)
-  003 Bairro (cod. do bairro no município)
-  25 Setor (número do setor no distrito ou subdistrito)

Articulação de Folhas



MAPA URBANO DIGITAL
 FOLHA A1