

(5345, 7729,5)

(536,5, 7729,5)

(5345, 7729,5)






(536,5, 7729,5)

ESTADO DE MINAS GERAIS
Município: 31.14501
CARMÓPOLIS DE MINAS
Folha : 02 - 01





Arquivo: 3114501.dgn
Limites(km): (533,5, 7727,5) - (537,5, 7730,5)

LEGENDA

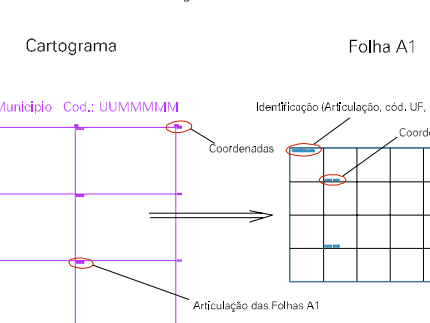
LIMITES

-  Município ou Perímetro Urbano
-  Distrito
-  Subdistrito, RA, Zona ou similar
-  Bairro ou similar
-  Setor Censitário

CODIGOS

-  22306.05 Distrito (cod. do município + cod. do distrito)
-  05.06 Subdistrito (cod. do distrito + cod. do subdistrito)
-  003 Bairro (cod. do bairro no município)
-  25 Setor (número do setor no distrito ou subdistrito)

Articulação de Folhas



MAPA URBANO DIGITAL
FOLHA A1

