

( 528, 7797.9)

( 529, 7797.9)

( 528, 7797.4)

( 529, 7797.4)

LATICINIO MONTE CARLO

OTIMIZANDO O INTERIO DO PIS

AV. SÃO JOAQUIM DO TRIANGULO

REPRESA DE UVA-SOL-TERRA

REPRESA DE UVA-SOL-TERRA

REPRESA DE UVA-SOL-TERRA






ESTADO DE MINAS GERAIS

Município: 31.14550  
CARNEIRINHO





Folha : 02 - 01

Arquivo: 311455010.dgn  
Limites(km): ( 527.5, 7796.9) - ( 529.5, 7798.4)

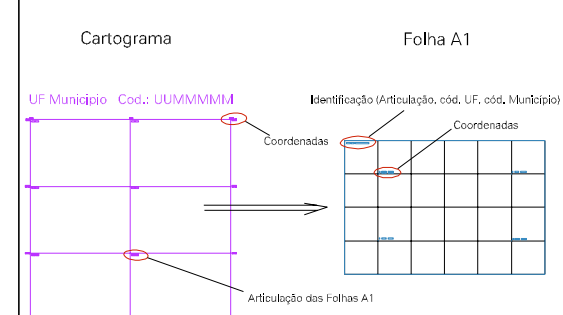
LEGENDA

- LIMITES
-  Município ou Perímetro Urbano
  -  Distrito
  -  Subdistrito, RA, Zona ou similar
  -  Bairro ou similar
  -  Setor Censitário

CODIGOS

-  27306.05 Distrito (cod. do município + cod. do distrito)
-  05.06 Subdistrito (cod. do distrito + cod. do subdistrito)
-  003 Bairro (cod. do bairro no município)
-  25 Setor (número do setor no distrito ou subdistrito)

Articulação de Folhas



MAPA URBANO DIGITAL  
FOLHA A1

