

(6174, 7737,5)

(6194, 7737,5)

(6174, 7736,5)

(6194, 7736,5)

PARQUE DA CACHOEIRA






CRUZEIRO

ESTADO DE MINAS GERAIS
 Município: 31.18007
 CONGONHAS
 Folha : 02 - 02





Arquivo: 3118007.dgn
 Limites(kml): (616.4, 7735.5) - (620.4, 7738.5)

LEGENDA

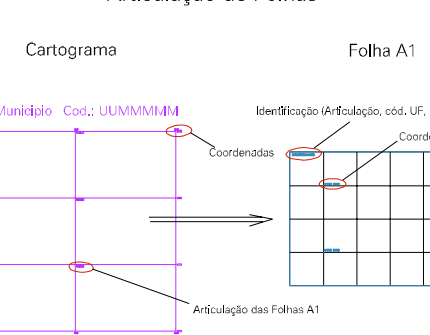
LIMITES

-  Município ou Perímetro Urbano
-  Distrito
-  Subdistrito, RA, Zona ou similar
-  Bairro ou similar
-  Setor Censitário

CODIGOS

-  22306.05 Distrito (cod. do município + cod. do distrito)
-  05.06 Subdistrito (cod. do distrito + cod. do subdistrito)
-  003 Bairro (cod. do bairro no município)
-  25 Setor (número do setor no distrito ou subdistrito)

Articulação de Folhas



MAPA URBANO DIGITAL
 FOLHA A1