

(6174, 7729,5)

(619,4, 7729,5)






(6174, 7727,5)

(619,4, 7727,5)





ESTADO DE MINAS GERAIS  
 Município: 31.18007  
 CONGONHAS  
 Folha : 05 - 02

Arquivo: 3118007.dgn  
 Limites(km): ( 616,4, 7726,5) - ( 620,4, 7729,5)

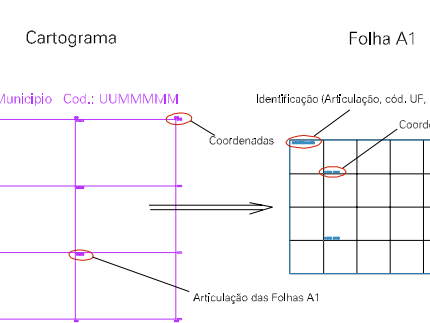
LEGENDA

- LIMITES
-  Município ou Perímetro Urbano
  -  Distrito
  -  Subdistrito, RA, Zona ou similar
  -  Bairro ou similar
  -  Setor Censitário

CODIGOS

-  22306.05 Distrito (cod. do município + cod. do distrito)
-  05.06 Subdistrito (cod. do distrito + cod. do subdistrito)
-  003 Bairro (cod. do bairro no município)
-  25 Setor (número do setor no distrito ou subdistrito)

Articulação de Folhas



MAPA URBANO DIGITAL  
 FOLHA A1

