










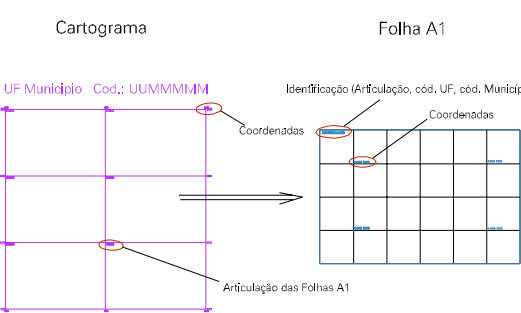
ESTADO DE MINAS GERAIS  
 Município: 31.22306  
 DIVINÓPOLIS  
 Folha : 05 - 01

Arquivo: 3122306.dgn  
 Limites(km): (499.03, 7765,75) - (503.03, 7768,75)

**LEGENDA**

- LIMITES**
-  Município ou Perímetro Urbano
  -  Distrito
  -  Subdistrito, RA, Zona ou similar
  -  Bairro ou similar
  -  Setor Censitário
- CODIGOS**
-  22306.05 Distrito (cod. do município + cod. do distrito)
  -  05.06 Subdistrito (cod. do distrito + cod. do subdistrito)
  -  003 Bairro (cod. do bairro no município)
  -  25 Setor (número do setor no distrito ou subdistrito)

**Articulação de Folhas**



MAPA URBANO DIGITAL  
 FOLHA A1