

( 732, 8348)

( 732, 8347)










18

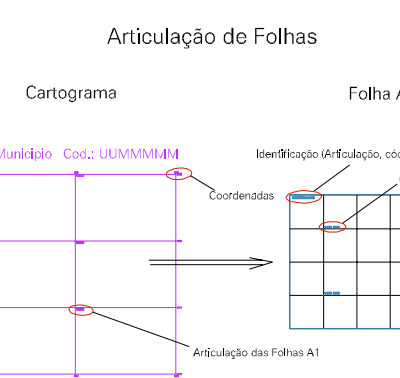
17

( 734, 8347)

ESTADO DE MINAS GERAIS  
 Município: 31.24302  
 ESPINOSA  
 Folha : 02 - 01

Arquivo: 3124302.dgn  
 Limites(km): ( 731, 8348) - ( 735, 8349)

- LEGENDA**
- LIMITES**
-  Município ou Perímetro Urbano
  -  Distrito
  -  Subdistrito, RA, Zona ou similar
  -  Bairro ou similar
  -  Setor Censitário
- CODIGOS**
-  22306.05 Distrito (cod. do município + cod. do distrito)
  -  05.06 Subdistrito (cod. do distrito + cod. do subdistrito)
  -  003 Bairro (cod. do bairro no município)
  -  25 Setor (número do setor no distrito ou subdistrito)



MAPA URBANO DIGITAL  
 FOLHA A1