

(368,368, 7470,719)

(371,368, 7470,719)

(368,368, 7469,719)

(371,368, 7469,719)






ESTADO DE MINAS GERAIS





Município: 31.25101
EXTREMA

Folha : 05 - 04

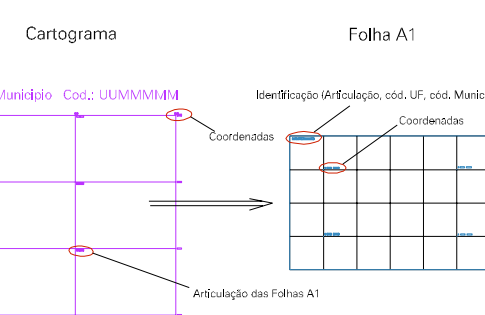
Arquivo: 3125101.dgn
Limites(km): (368,368, 7469,719) - (372,368, 7471,719)

LEGENDA

- LIMITES
-  Município ou Perímetro Urbano
 -  Distrito
 -  Subdistrito, RA, Zona ou similar
 -  Bairro ou similar
 -  Setor Censitário

- CODIGOS
-  22306.05 Distrito (cod. do município + cod. do distrito)
 -  05.06 Subdistrito (cod. do distrito + cod. do subdistrito)
 -  003 Bairro (cod. do bairro no município)
 -  25 Setor (número do setor no distrito ou subdistrito)

Articulação de Folhas



MAPA URBANO DIGITAL
FOLHA A1

