

(500.97, 7661.02)

(500.97, 7661.02)










(500.97, 7660.02)

(500.97, 7660.02)

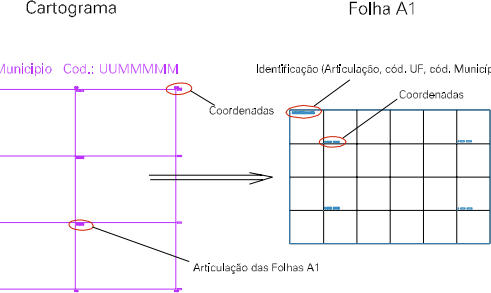
ESTADO DE MINAS GERAIS
 Município: 31.30408
 IJACI
 Folha : 02 - 01

Arquivo: 3130408.dgn
 Limites(km): (500.97, 7659.02) - (504.97, 7662.02)

LEGENDA

- LIMITES**
-  Município ou Perímetro Urbano
 -  Distrito
 -  Subdistrito, RA, Zona ou similar
 -  Bairro ou similar
 -  Setor Censitário
- CODIGOS**
-  22306.05 Distrito (cod. do município + cod. do distrito)
 -  05.06 Subdistrito (cod. do distrito + cod. do subdistrito)
 -  003 Bairro (cod. do bairro no município)
 -  25 Setor (número do setor no distrito ou subdistrito)

Articulação de Folhas



MAPA URBANO DIGITAL
 FOLHA A1