






ESTADO DE MINAS GERAIS  
 Município: 31.30408  
 IJACI  
 Folha : 02 - 03





Arquivo: 3130408.dgn  
 Limites(km): (508,97, 7659,02) - (512,97, 7662,02)

**LEGENDA**

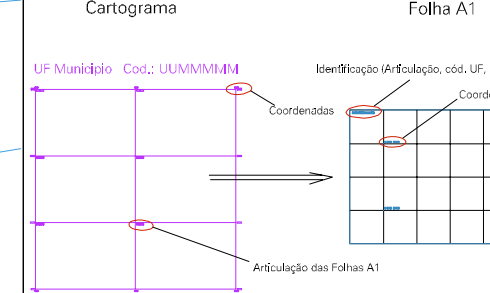
**LIMITES**

-  Município ou Perímetro Urbano
-  Distrito
-  Subdistrito, RA, Zona ou similar
-  Bairro ou similar
-  Setor Censitário

**CODIGOS**

-  22306.05 Distrito (cod. do município + cod. do distrito)
-  05.06 Subdistrito (cod. do distrito + cod. do subdistrito)
-  003 Bairro (cod. do bairro no município)
-  25 Setor (número do setor no distrito ou subdistrito)

**Articulação de Folhas**



**MAPA URBANO DIGITAL**  
**FOLHA A1**

