

1501.97, 7659.02

1503.97, 7659.02

1501.97, 7657.02






1503.97, 7657.02

ESTADO DE MINAS GERAIS
 Município: 31.30408
 IJACI
 Folha : 03 - 01





Arquivo: 3130408.dgn
 Limites(km): 1500.97, 7656.02) - 1504.97, 7659.02)

LEGENDA

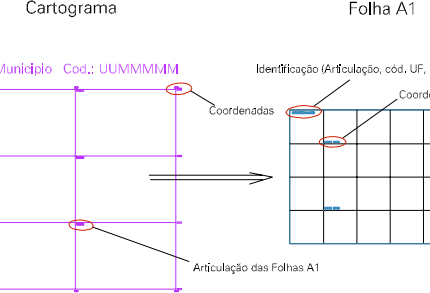
LIMITES

-  Município ou Perímetro Urbano
-  Distrito
-  Subdistrito, RA, Zona ou similar
-  Bairro ou similar
-  Setor Censitário

CODIGOS

-  22306.05 Distrito (cod. do município + cod. do distrito)
-  05.06 Subdistrito (cod. do distrito + cod. do subdistrito)
-  003 Bairro (cod. do bairro no município)
-  25 Setor (número do setor no distrito ou subdistrito)

Articulação de Folhas



MAPA URBANO DIGITAL FOLHA A1