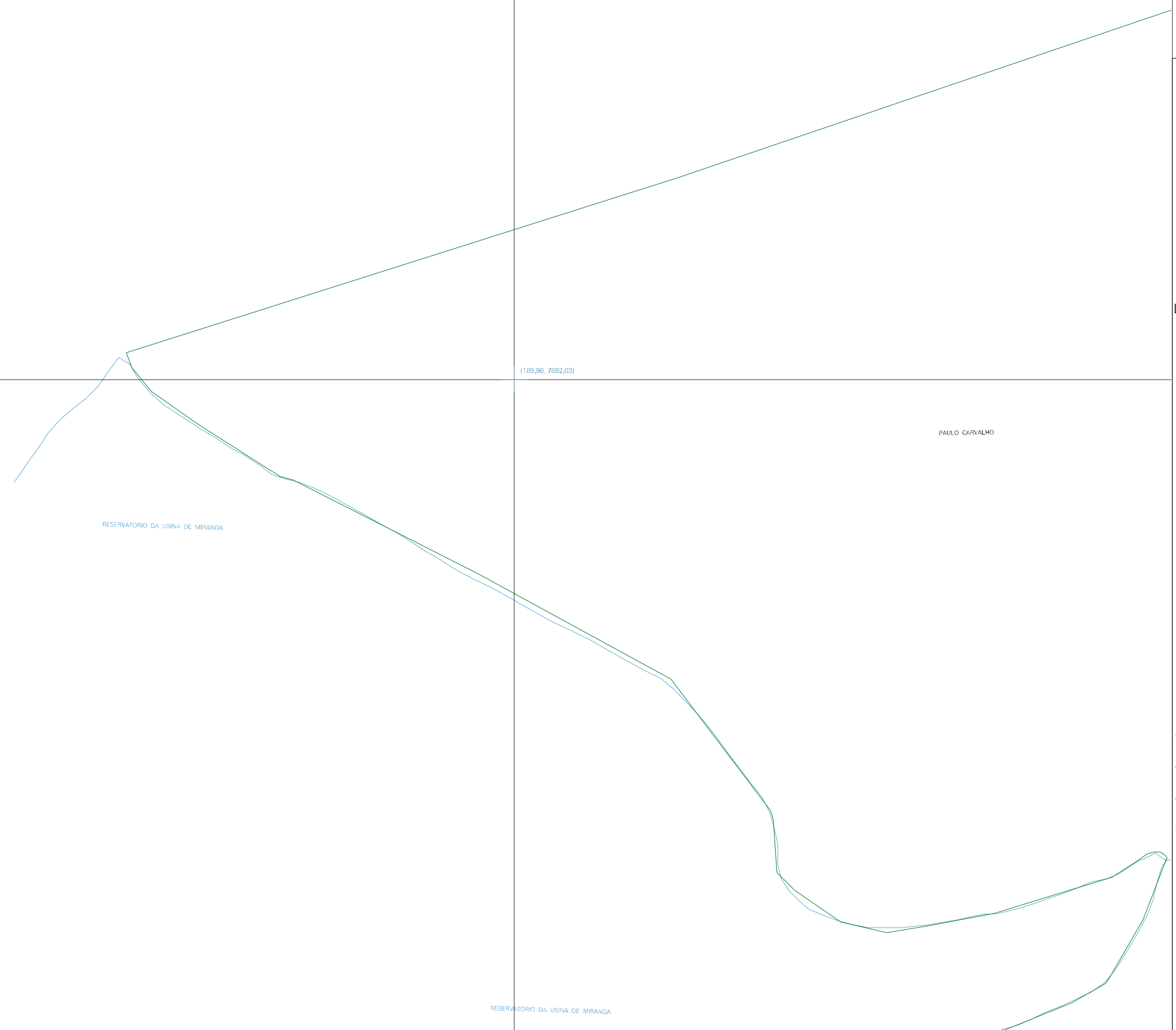


1187,96, 7892,03

1189,96, 7892,03

1187,96, 7892,03

1189,96, 7892,03








ESTADO DE MINAS GERAIS  
 Município: 31.30705  
 INDIANÓPOLIS  
 Folha : 01 - 01





Arquivo: 3130705.dgn  
 Limites(km): (1186,96, 7891,03) - (1190,96, 7894,03)

**LEGENDA**

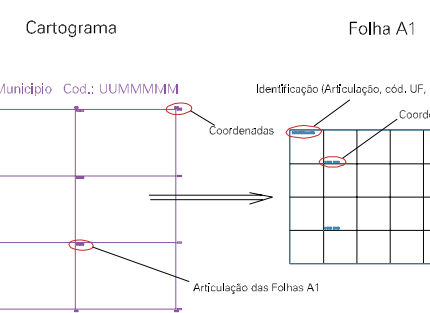
**LIMITES**

-  Município ou Perímetro Urbano
-  Distrito
-  Subdistrito, RA, Zona ou similar
-  Bairro ou similar
-  Setor Censitário

**CODIGOS**

-  22306.05 Distrito (cod. do município + cod. do distrito)
-  05.06 Subdistrito (cod. do distrito + cod. do subdistrito)
-  003 Bairro (cod. do bairro no município)
-  25 Setor (número do setor no distrito ou subdistrito)

**Articulação de Folhas**



**MAPA URBANO DIGITAL  
 FOLHA A1**