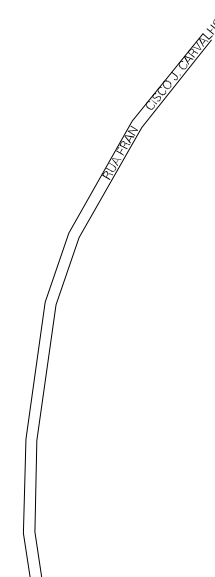


( 627.7, 7764)

( 629.7, 7764)

( 627.7, 7763)

( 629.7, 7763)








ESTADO DE MINAS GERAIS





Município: 31.31901  
ITABIRITO

Folha : 02 - 03

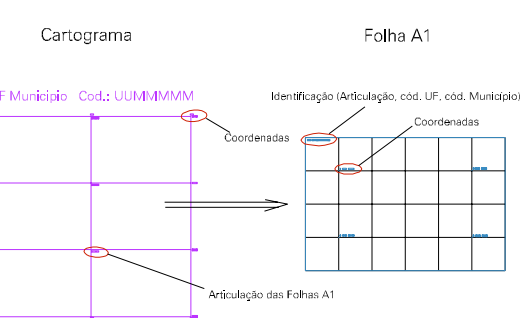
Arquivo: 3131901.dgn  
Limites(km): ( 627.2, 7762.5) - ( 630.2, 7764.5)

LEGENDA

- LIMITES
-  Município ou Perímetro Urbano
  -  Distrito
  -  Subdistrito, RA, Zona ou similar
  -  Bairro ou similar
  -  Setor Censitário

- CODIGOS
-  22306.05 Distrito (cod. do município + cod. do distrito)
  -  05.08 Subdistrito (cod. do distrito + cod. do subdistrito)
  -  003 Bairro (cod. do bairro no município)
  -  25 Setor (número do setor no distrito ou subdistrito)

Articulação de Folhas



MAPA URBANO DIGITAL  
FOLHA A1



CENSO AGROPECUARIO 2006  
CONTAGEM DA POPULAÇÃO 2007  
Data de Impressão: 26.02.08

