

( 899, 7811)

( 891, 7811)

( 899, 7810)

( 891, 7810)

TORRE DE ALTA TENSÃO DA CEMIG

TORRE DE ALTA TENSÃO DA CEMIG

TORRE DE ALTA TENSÃO DA CEMIG

MINA DO ANDRADE

SERRA DO ANDRADE

ESPIGAO

33

SÃO PEDRA BRANCA

BARRIO POSSUÍDO

15

13

17

16






3

ESTADO DE MINAS GERAIS  
 Município: 31.36207  
 JOÃO MONLEVADE  
 Folha : 01 - 02





Arquivo: 3136207.dgn  
 Limites(kml): ( 688, 7809) - ( 692, 7812)

LEGENDA

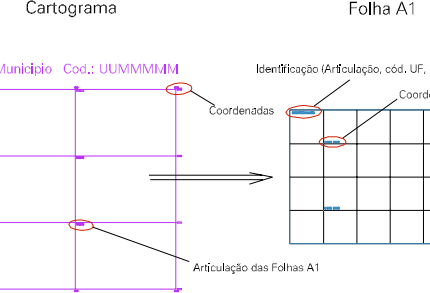
LIMITES

-  Município ou Perímetro Urbano
-  Distrito
-  Subdistrito, RA, Zona ou similar
-  Bairro ou similar
-  Setor Censitário

CODIGOS

-  22306.05 Distrito (cod. do município + cod. do distrito)
-  05.06 Subdistrito (cod. do distrito + cod. do subdistrito)
-  003 Bairro (cod. do bairro no município)
-  25 Setor (número do setor no distrito ou subdistrito)

Articulação de Folhas



MAPA URBANO DIGITAL FOLHA A1