






ESTADO DE MINAS GERAIS  
 Município: 31.36652  
 JUATUBA  
 Folha : 03 - 01





Arquivo: 3136652.dgn  
 Limites(km): (-564,5, 7787,5) - (-568,5, 7790,5)

**LEGENDA**

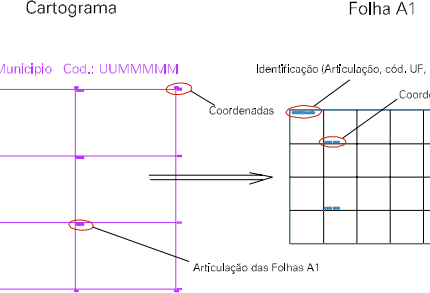
**LIMITES**

-  Município ou Perímetro Urbano
-  Distrito
-  Subdistrito, RA, Zona ou similar
-  Bairro ou similar
-  Setor Censitário

**CODIGOS**

-  22306.05 Distrito (cod. do município + cod. do distrito)
-  05.06 Subdistrito (cod. do distrito + cod. do subdistrito)
-  003 Bairro (cod. do bairro no município)
-  25 Setor (número do setor no distrito ou subdistrito)

**Articulação de Folhas**



**MAPA URBANO DIGITAL  
 FOLHA A1**

