

(673,7600,5)

(676,7600,5)

(673,7600,5)

(676,7600,5)

ESTADO DE MINAS GERAIS

Município: 31.36702

JUIZ DE FORA






Folha : 03 - 06

Arquivo: 3136702.dgn





Limites(km): (672,7607,5) - (676,7610,5)

LEGENDA

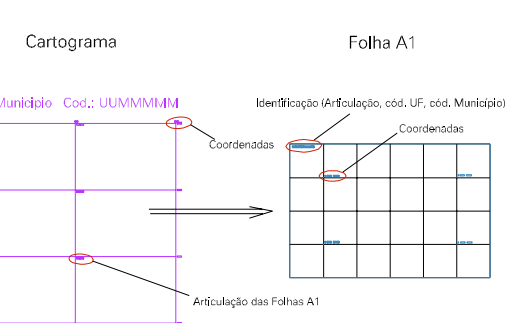
LIMITES

-  Município ou Perímetro Urbano
-  Distrito
-  Subdistrito, RA, Zona ou similar
-  Bairro ou similar
-  Setor Censitário

CODIGOS

-  22306.05 Distrito (cod. do município + cod. do distrito)
-  05.06 Subdistrito (cod. do distrito + cod. do subdistrito)
-  003 Bairro (cod. do bairro no município)
-  25 Setor (número do setor no distrito ou subdistrito)

Articulação de Folhas



MAPA URBANO DIGITAL
FOLHA A1

