

( 677,7600,5)

( 678,7600,5)

( 677,7600,5)

( 678,7600,5)






ESTADO DE MINAS GERAIS

Município: 31.36702  
JUIZ DE FORA





Folha : 03 - 07

Arquivo: 3136702.dgn  
Limites(km): ( 676,7607,5) - ( 680,7610,5)

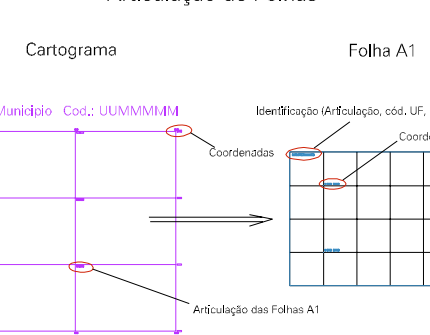
LEGENDA

- LIMITES
-  Município ou Perímetro Urbano
  -  Distrito
  -  Subdistrito, RA, Zona ou similar
  -  Bairro ou similar
  -  Setor Censitário

CODIGOS

-  22306.05 Distrito (cod. do município + cod. do distrito)
-  05.06 Subdistrito (cod. do distrito + cod. do subdistrito)
-  003 Bairro (cod. do bairro no município)
-  25 Setor (número do setor no distrito ou subdistrito)

Articulação de Folhas



MAPA URBANO DIGITAL  
FOLHA A1