

(677,700(S)

(678,700(S)

(677,705(S)

(678,705(S)

ESTADO DE MINAS GERAIS

Município: 31.36702

JUIZ DE FORA






Folha : 04 - 07

Arquivo: 3136702.dgn





Limites(km): (676,7004(S) - (680,7007(S)

LEGENDA

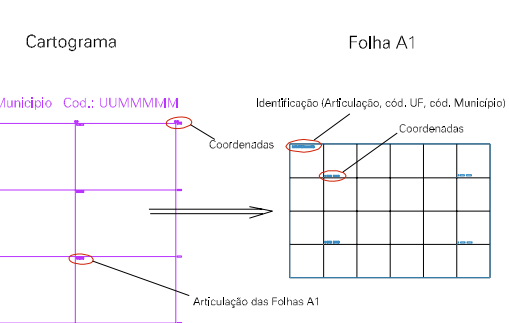
LIMITES

-  Município ou Perímetro Urbano
-  Distrito
-  Subdistrito, RA, Zona ou similar
-  Bairro ou similar
-  Setor Censitário

CODIGOS

-  22306.05 Distrito (cod. do município + cod. do distrito)
-  05.06 Subdistrito (cod. do distrito + cod. do subdistrito)
-  003 Bairro (cod. do bairro no município)
-  25 Setor (número do setor no distrito ou subdistrito)

Articulação de Folhas



MAPA URBANO DIGITAL
FOLHA A1

