

( 657,7003,5)

( 658,7003,5)

( 657,7002,5)

( 658,7002,5)






ESTADO DE MINAS GERAIS

Município: 31.36702  
JUIZ DE FORA





Folha : 05 - 02

Arquivo: 3136702.dgn  
Limites(km): ( 656,7001,5) - ( 660,7004,5)

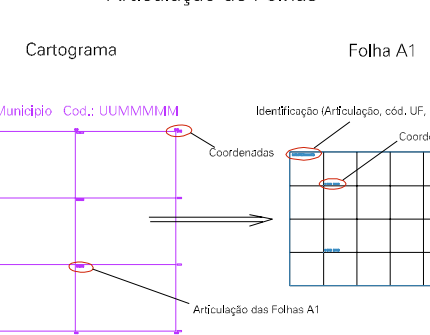
LEGENDA

- LIMITES
-  Município ou Perímetro Urbano
  -  Distrito
  -  Subdistrito, RA, Zona ou similar
  -  Bairro ou similar
  -  Setor Censitário

CODIGOS

-  22306.05 Distrito (cod. do município + cod. do distrito)
-  05.06 Subdistrito (cod. do distrito + cod. do subdistrito)
-  003 Bairro (cod. do bairro no município)
-  25 Setor (número do setor no distrito ou subdistrito)

Articulação de Folhas



MAPA URBANO DIGITAL  
FOLHA A1