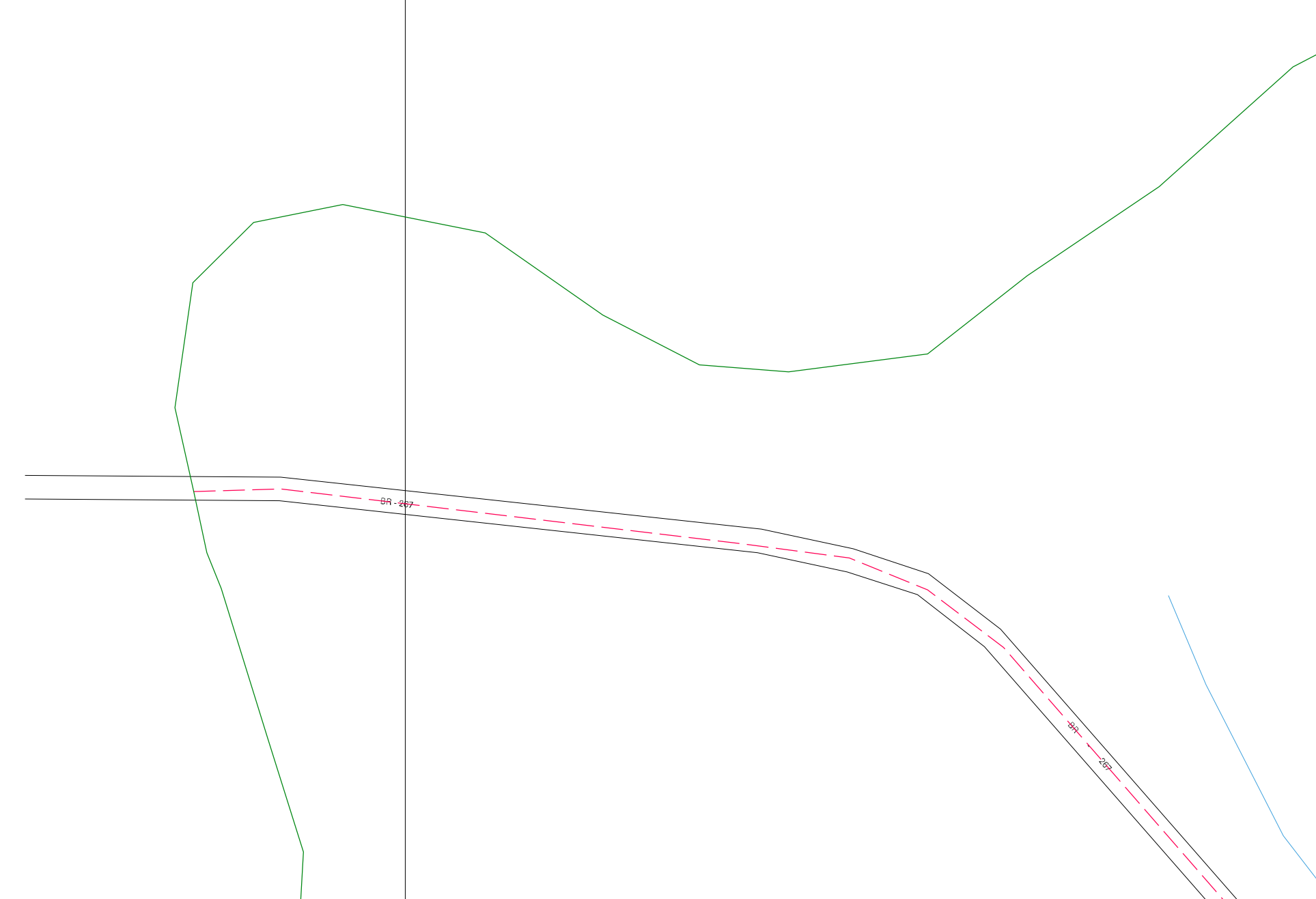


(653,7000,5)

(656,7000,5)

(653,7500,5)

(656,7500,5)








ESTADO DE MINAS GERAIS
 Município: 31.36702
 JUIZ DE FORA
 Folha : 06 - 01





Arquivo: 3136702.dgn
 Limites(km): (652,7598,5) - (656,7601,5)

LEGENDA

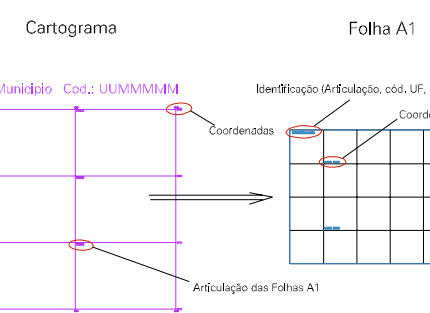
LIMITES

-  Município ou Perímetro Urbano
-  Distrito
-  Subdistrito, RA, Zona ou similar
-  Bairro ou similar
-  Setor Censitário

CODIGOS

-  22306.05 Distrito (cod. do município + cod. do distrito)
-  05.06 Subdistrito (cod. do distrito + cod. do subdistrito)
-  003 Bairro (cod. do bairro no município)
-  25 Setor (número do setor no distrito ou subdistrito)

Articulação de Folhas



**MAPA URBANO DIGITAL
 FOLHA A1**