

3

1

055






05.12

ESTADO DE MINAS GERAIS
 Município: 31.36702
 JUIZ DE FORA
 Folha : 09 - 03





Arquivo: 3136702.dgn
 Limites(km): (660, 7589.5) - (664, 7592.5)

LEGENDA

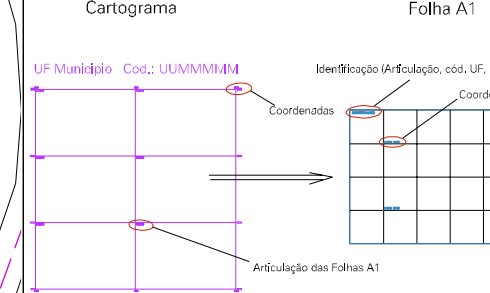
LIMITES

-  Município ou Perímetro Urbano
-  Distrito
-  Subdistrito, RA, Zona ou similar
-  Bairro ou similar
-  Setor Censitário

CODIGOS

-  22306.05 Distrito (cod. do município + cod. do distrito)
-  05.06 Subdistrito (cod. do distrito + cod. do subdistrito)
-  003 Bairro (cod. do bairro no município)
-  25 Setor (número do setor no distrito ou subdistrito)

Articulação de Folhas



MAPA URBANO DIGITAL FOLHA A1