

( 657, 7580,5)

( 658, 7680,5)

( 657, 7580,5)






( 658, 7680,5)

ESTADO DE MINAS GERAIS  
 Município: 31.36702  
 JUIZ DE FORA  
 Folha : 10 - 02





Arquivo: 3136702.dgn  
 Limites(km): ( 656, 7586,5) - ( 660, 7569,5)

LEGENDA

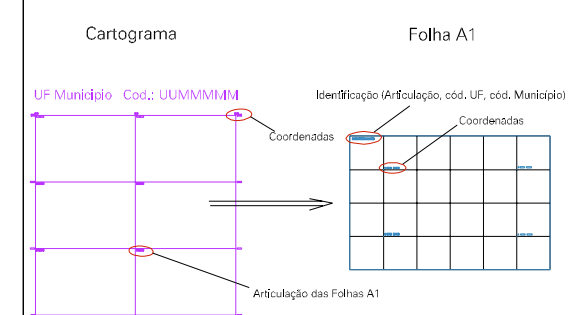
LIMITES

-  Município ou Perímetro Urbano
-  Distrito
-  Subdistrito, RA, Zona ou similar
-  Bairro ou similar
-  Setor Censitário

CODIGOS

-  22306.05 Distrito (cod. do município + cod. do distrito)
-  05.06 Subdistrito (cod. do distrito + cod. do subdistrito)
-  003 Bairro (cod. do bairro no município)
-  25 Setor (número do setor no distrito ou subdistrito)

Articulação de Folhas



MAPA URBANO DIGITAL  
 FOLHA A1

