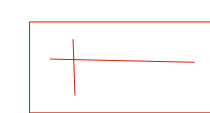


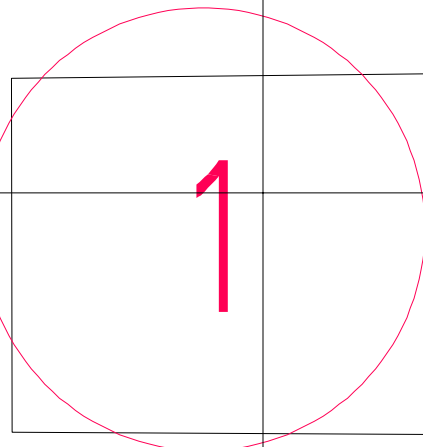

(185.263, 8030.608)

(185.763, 8030.608)

ALTO DO CEMITERIO



CAPELA



(185.263, 8030.358)

(185.763, 8030.358)

ESTADO DE MINAS GERAIS

Município: 31.39201  
MALACACHETA

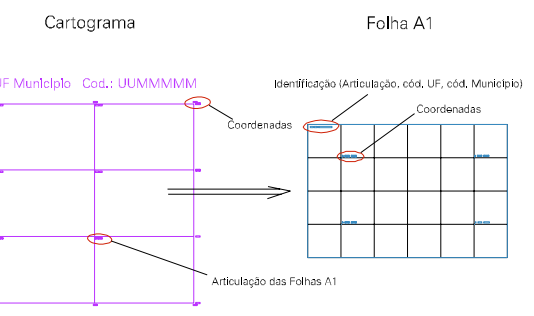
Folha : 01 - 01

Arquivo: 313920130.dgn  
Limites(km): (185.138, 8030.733) - (185.888, 8030.733)

LEGENDA

- LIMITES
- Município ou Perímetro Urbano
- Distrito
- Subdistrito, RA, Zona ou similar
- Bairro ou similar
- Sector Constituído
- CODIGOS
- 22306.05 Distrito (cod. do município + cod. do distrito)
- 05.06 Subdistrito (cod. do distrito + cod. do subdistrito)
- 003 Bairro (cod. do bairro no município)
- 25 Sector (número do sector no distrito ou subdistrito)

Articulação de Folhas



MAPA URBANO DIGITAL  
FOLHA A1

