

4 556, 7780

4 556, 7780

4 556, 7780

4 556, 7780










ESPAÇO DA ESCOLA

ESPAÇO DEBORA DE AQUAS

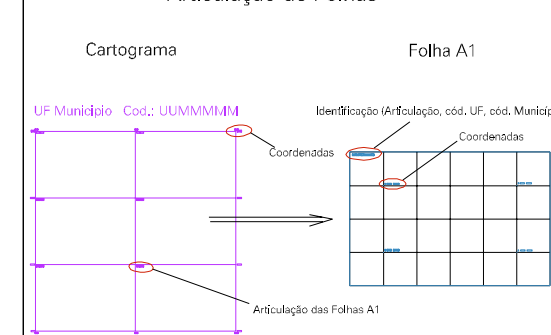
ESTADO DE MINAS GERAIS  
 Município: 31.40704  
 MATEUS LEME  
 Folha : 03 - 01

Arquivo: 3140704.dgn  
 Limites(km): ( 556, 7784) - ( 559, 7787)

LEGENDA

- LIMITES**
-  Município ou Perímetro Urbano
  -  Distrito
  -  Subdistrito, RA, Zona ou similar
  -  Bairro ou similar
  -  Setor Censitário
- CODIGOS**
-  22306.05 Distrito (cod. do município + cod. do distrito)
  -  05.06 Subdistrito (cod. do distrito + cod. do subdistrito)
  -  003 Bairro (cod. do bairro no município)
  -  25 Setor (número do setor no distrito ou subdistrito)

Articulação de Folhas



MAPA URBANO DIGITAL  
FOLHA A1

