

(673,4, 7585,4)

(672,4, 7585,4)

(673,4, 7585,4)






(672,4, 7585,4)

ESTADO DE MINAS GERAIS  
 Município: 31.40803  
 MATIAS BARBOSA  
 Folha : 01 - 02





Arquivo: 3140803.dgn  
 Limites(kml): (669,4, 7584,4) - (673,4, 7587,4)

LEGENDA

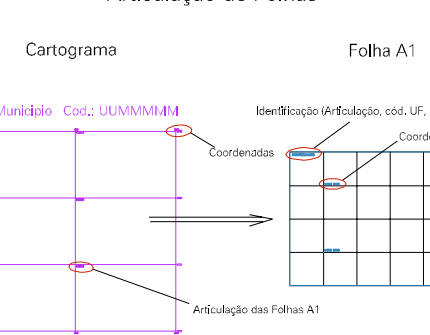
LIMITES

-  Município ou Perímetro Urbano
-  Distrito
-  Subdistrito, RA, Zona ou similar
-  Bairro ou similar
-  Setor Censitário

CODIGOS

-  22306.05 Distrito (cod. do município + cod. do distrito)
-  05.06 Subdistrito (cod. do distrito + cod. do subdistrito)
-  003 Bairro (cod. do bairro no município)
-  25 Setor (número do setor no distrito ou subdistrito)

Articulação de Folhas



MAPA URBANO DIGITAL  
 FOLHA A1

