

( 665,4, 7575,4)

( 665,4, 7575,4)

( 665,4, 7575,4)

( 665,4, 7575,4)






ESTADO DE MINAS GERAIS

Município: 31.40803  
MATIAS BARBOSA





Folha : 04 - 01

Arquivo: 3140803.dgn  
Limites(km): ( 665,4, 7575,4) - ( 665,4, 7575,4)

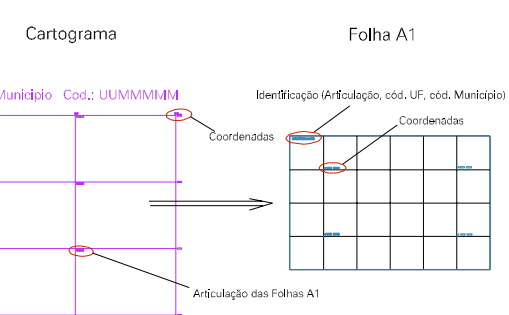
LEGENDA

- LIMITES
-  Município ou Perímetro Urbano
  -  Distrito
  -  Subdistrito, RA, Zona ou similar
  -  Bairro ou similar
  -  Setor Censitário

CODIGOS

-  22306.05 Distrito (cod. do município + cod. do distrito)
-  05.06 Subdistrito (cod. do distrito + cod. do subdistrito)
-  003 Bairro (cod. do bairro no município)
-  25 Setor (número do setor no distrito ou subdistrito)

Articulação de Folhas



MAPA URBANO DIGITAL  
FOLHA A1

