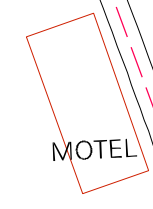


CHACREAMENTO SALVADOR DER



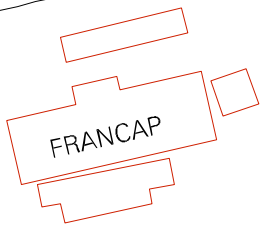
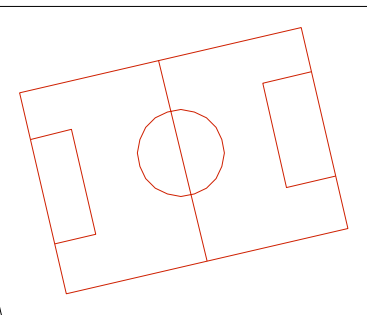
(544.099, 7804.877)

(545.099, 7804.877)

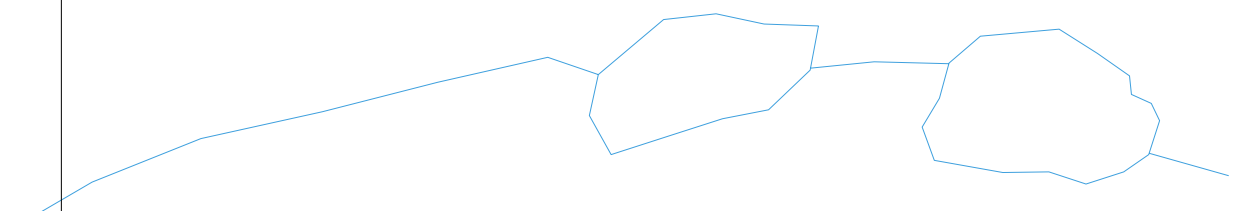


(544.099, 7804.377)

(545.099, 7804.377)



64



RUA SILVA
RUA AMARAL
RUA DE
RUA BOSCO
RUA MATSKER
RUA PINTO
RUA GRASSI
RUA SANTOS
RUA DE
RUA FERREIRA
RUA MENESES
RUA LIMA
RUA MENDONCA
RUA MENESES
RUA R. LUISIANA
RUA JAGAO
RUA VARGAS
RUA AVENIDA PRESIDENTE

RUA MARIA DA CONCEICAO DUARTE
RUA ROMULO DANIEL SANTOS
RUA MARIA JOSE DA SILVA
RUA FRANCISCO
RUA MARIANA NUGUEIRA DUARTE
RUA NUNANOR DOS REIS
RUA ALVARO ALVES DO AMARAL
RUA FRANCISCO
RUA HELENA DOS SANTOS SOARES
RUA MIRIAM CRISTINA AMB NUNES
RUA DANILLO DOS SANTOS
RUA FERRERA
RUA SOBRINHO
RUA BAHIA
RUA JUCA
RUA GONZAGA
RUA R.
RUA FRANCISCO
RUA CECILIO MENDONCA
RUA JOSE DE OLIVEIRA EXPOSICAO DINIZ
RUA PARQUE FRANCISCO
RUA FRANCISCO
RUA JUCA
RUA GONZAGA
RUA R.
RUA FRANCISCO
RUA CECILIO MENDONCA
RUA DANILLO DOS SANTOS
RUA FERRERA
RUA SOBRINHO
RUA BAHIA
RUA JUCA
RUA GONZAGA
RUA R.
RUA FRANCISCO
RUA CECILIO MENDONCA

MG - A1

MG - A1

ZOOLOGICO

BR 352

CORREGO AGUA LIMPA

ESTADO DE MINAS GERAIS
Município: 31.47105
PARÁ DE MINAS
Folha : 03 - 05

Arquivo: 3147105.dgn
Limites(km): (543.599, 7803.877) - (545.599, 7805.377)

LEGENDA

LIMITES

- Município ou Perímetro Urbano
- Distrito
- Subdistrito, RA, Zona ou similar
- Bairro ou similar
- Sector Constâncio

CODIGOS

- 22306.05 Distrito (cod. do município + cod. do distrito)
- 05.06 Subdistrito (cod. do distrito + cod. do subdistrito)
- 003 Bairro (cod. do bairro no município)
- 25 Sector (número do setor no distrito ou subdistrito)

