

(285.946, 7906,037)

(287.946, 7906,037)

(285.946, 7906,037)






(284.946, 7903,037)

ESTADO DE MINAS GERAIS  
 Município: 31.48103  
 PATROCÍNIO  
 Folha : 02 - 01





Arquivo: 3148103.dgn  
 Limites(km): (284.946, 7903.037) - (288.946, 7906.037)

LEGENDA

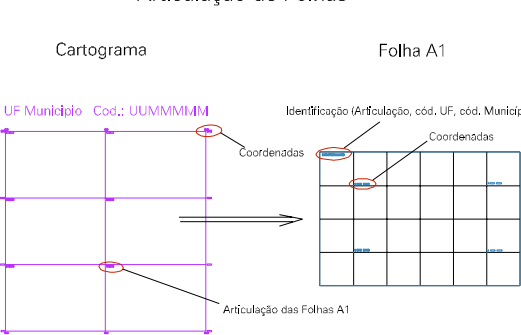
LIMITES

-  Município ou Perímetro Urbano
-  Distrito
-  Subdistrito, RA, Zona ou similar
-  Bairro ou similar
-  Setor Censitário

CODIGOS

-  22306.05 Distrito (cod. do município + cod. do distrito)
-  05.06 Subdistrito (cod. do distrito + cod. do subdistrito)
-  003 Bairro (cod. do bairro no município)
-  25 Setor (número do setor no distrito ou subdistrito)

Articulação de Folhas



MAPA URBANO DIGITAL FOLHA A1