

(293,946, 7902,037)

(296,946, 7902,037)










(293,946, 7901,037)

(296,946, 7901,037)

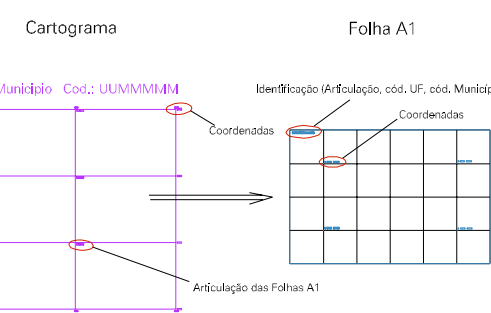
ESTADO DE MINAS GERAIS  
 Município: 31.48103  
 PATROCÍNIO  
 Folha : 03 - 03

Arquivo: 3148103.dgn  
 Limites(km): (292,946, 7900,037) - (296,946, 7903,037)

LEGENDA

- LIMITES**
-  Município ou Perímetro Urbano
  -  Distrito
  -  Subdistrito, RA, Zona ou similar
  -  Bairro ou similar
  -  Setor Censitário
- CODIGOS**
-  22306.05 Distrito (cod. do município + cod. do distrito)
  -  05.06 Subdistrito (cod. do distrito + cod. do subdistrito)
  -  003 Bairro (cod. do bairro no município)
  -  25 Setor (número do setor no distrito ou subdistrito)

Articulação de Folhas



MAPA URBANO DIGITAL  
 FOLHA A1