

(602,243, 7021,964)

(604,243, 7021,964)










(602,243, 7020,964)

(604,243, 7020,964)

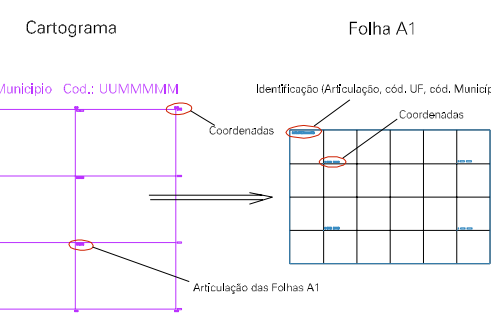
ESTADO DE MINAS GERAIS
 Município: 31.49309
 PEDRO LEOPOLDO
 Folha : 06 - 02

Arquivo: 3149309.dgn
 Limites(km): (601,243, 7019,964) - (605,243, 7022,964)

LEGENDA

- LIMITES**
-  Município ou Perímetro Urbano
 -  Distrito
 -  Subdistrito, RA, Zona ou similar
 -  Bairro ou similar
 -  Setor Censitário
- CODIGOS**
-  Distrito (cod. do município + cod. do distrito)
 -  Subdistrito (cod. do distrito + cod. do subdistrito)
 -  Bairro (cod. do bairro no município)
 -  Setor (número do setor no distrito ou subdistrito)

Articulação de Folhas



MAPA URBANO DIGITAL
 FOLHA A1